

Україна

**Меморіальний комплекс «Бузковий гай»
пам'яті захисників Херсона у м. Херсоні.**

Загальна пояснювальна записка.

Початкові дані.

Креслення.

Замовник: Департамент містобудування, архітектури та земельних
ресурсів Херсонської міської ради

Код 426061

м. Херсон

2024 р.

СКЛАД ПРОЕКТУ

1. Пояснювальна записка
2. Вихідні дані
3. Креслення

Зміст пояснювальної записки

1. Вихідні дані на проектування
2. Коротка характеристика об'єкта
3. Коротка характеристика ділянки
4. Генеральний план, благоустрій
5. Архітектурно-планувальні рішення
6. Техніко-економічні показники

ПОЯСНЮВАЛЬНА ЗАПИСКА

1. Вихідні дані для проектування

Конкурсна пропозиція на: «Меморіальний комплекс «Бузковий гай» пам'яті захисників Херсона у м. Херсоні» розроблена на підставі:

1. Завдання та вимоги до конкурсного проектування;
 - Графічна частина:
 - а) ситуаційна схема розташування території меморіального комплексу у планувальній структурі м. Херсона (масштаб довільний);
 - б) вкопіювання з Плану зонування території м. Херсона (масштаб довільний);
 - в) вкопіювання із Схеми планувальних обмежень плану зонування території м. Херсона (масштаб довільний);
 - г) топографо - геодезичний план у масштабі М 1:2000;
 - д) топографо - геодезичний план у масштабі М 1:500;
 - е) фотофіксація існуючого стану території.

2. Коротка характеристика об'єкта

Відповідно до розпорядження начальника Херсонської міської військової адміністрації від 24.07.2023 № 376 р, території, яка розташована в межах вулиць Нафтовиків - Дмитра Донцова - 2-ї Західної - 5-ї Західної в місті Херсоні надана назва: «Меморіальний комплекс «Бузковий гай» пам'яті захисників Херсона».

3. Коротка характеристика ділянки

Територія меморіального комплексу розташовується у Корабельному районі міста Херсона. Ділянка трапецеїдальної форми, вільна від забудови, має орієнтовну площу 4,10 га. На території ділянки є існуючі інженерні мережі: з боку вул. 2-ї Західної розташована існуюча свердловина № 20-49.

На півдні територія межує з вул. Дмитра Донцова, на півночі – з вул. Нафтовиків, на заході – з вул. 5-ю Західною, на сході – з вул. 2-ю Західною.

Відповідно до Генерального плану м. Херсона вказана територія відноситься до санітарно-захисної зони підприємств I – III класу шкідливості.

Відповідно до Плану зонування території міста Херсона, визначена як підзона зелених насаджень спеціального призначення.

Ділянка відноситься до II- кліматичному району.

Нормативна глибина промерзання ґрунтів - 0,8м.

Розрахункова температура зовнішнього повітря становить -19°C.

Рельєф ділянки рівнинний з перепадом відміток від 38,40 до 32,92.

Благоустрій існуючої території на даний час занедбаний.

4. Генеральний план, благоустрій

Генеральний план розроблений на інженерно-топографічній зйомці М 1:500.

Центральне місце парку займає меморіальний комплекс, який розкривається з вул. Нафтовиків, вхід на центральну алею з перехрестя вулиць Нафтовиків і 2-ї Західної, другорядні входи на територію парку: з перехрестя вулиць Нафтовиків і 5-ї Західної, з перехрестя вулиць 5-ї Західної і Дмитра Донцова, з вул. Дмитра Донцова, з перехрестя вулиць Дмитра Донцова і 2-ї Західної. Автостоянки запроектовані по вул. Нафтовиків і по вул. 2-ї Західної.

Під'їзд пожежної техніки здійснюється з існуючих вулиць.

Територія парку розділяється на 9 функціональних зон, які благоустроюються мощенням доріжок, алей, майданчиків, малими формами архітектури і переносним обладнанням та озеленяються.

5. Архітектурно-планувальні рішення

В концепції меморіального комплексу центральне місце займає меморіал, який розкривається з вул. Нафтовиків. Домінантою меморіала є символ - козацький хрест з золотим тризубом України, який обрамляється золотим вінком. По обидва боки постаменту з хрестом розміщені по 12 стел, на яких будуть вмонтовані світлини бійців ТРО, які віддали життя захищаючи місто Херсон, з текстом дня народження і смерті.

Об'ємно - просторова композиція меморіального комплексу розташована на височині та задумана з найкращим розкриттям з вулиці Нафтовиків та території парку.

Висотне рішення меморіального комплексу запроєктовано терасами. Розташування пандусів які з'єднують тераси, підкреслює симетрію композиції Меморіалу та згладжує терасність. Меморіал парадно відкривається з боку вул. Нафтовиків. По обидва боки від постамента з хрестом розташовані сходи та пандуси. На нижньому ярусі постамента викарбувані слова з вірша Ліни Костенко.

Перед меморіальним комплексом з вул. Нафтовиків передбачається майдан на якому будуть проходити урочисті заходи.

Планувальне рішення парку прийнято з урахуванням існуючого розташування алей, доріжок, озеленення, інженерних споруд та мереж.

Проектом передбачається зонування території:

I – територія меморіального комплексу

II – територія дитячого майданчика (для малюків)

III – територія спортивної зони парку

IV – територія господарчої зони парку

V – територія спортивної зони парку (для підлітків)

VI – центральне місце парку – територія фонтанної площі

VII – територія центральної алеї (бузкової) від перехрестя вулиць Нафтовиків і 2-ї Західної до фонтанної площі

VIII – велосипедна доріжка, кругова звивиста по всій території парку

IX – спостережні паркові зелені зони

Проектом передбачається виконати комплексний благоустрій території. Нові алеї і доріжки вимостити плиткою ФЕМ. Спортивні площадки і дитячі майданчики передбачається проектним рішенням закласти різнокольоровим гумовим покриттям і благоустрій прилеглої території. На дитячому майданчику розміщуються малі форми архітектури та ігрове обладнання. Поряд з дитячим майданчиком розташовується зелений лабіринт. Спортивні зони облаштовані спортивними тренажерами.

Відповідно до зонування території парку домінуюче місце займає меморіальний комплекс. Територія меморіального комплексу проектом передбачається як тиха зона з місцями для відпочинку, прогулочними пішохідними доріжками, газонами і озелененням.

Для обслуговування паркової зони і меморіального комплексу проектом передбачена господарська зона з окремим під'їздом з вулиці 2-ї Західної. Також під'їзд розрахований для обслуговування існуючої свердловини №20-49. На території господарчої зони передбачено будівництво господарчого блока.

З боку 2-ї Західної розташована спортивна зона для підлітків. Спортивна зона облаштована спортивними тренажерами і зблокованими

гірками для занять скейтбортом. Територія спортивної зони для підлітків вимощується різнокольоровим гумовим покриттям, на прилеглій території до спортивної зони проектом передбачаємо озелення території.

Озелення відділяє спортивну зону від фонтанної площі. Фонтанна площа –центральний композиційний акцент парку розташовується на перехресті основних алей і доріжок. Головний елемент фонтанної площі в центрі- круглий по формі фонтан, навкруги фонтана пішохідні доріжки і квіткові клумби, місця відпочинку. Площа вимощується різнокольоровою плиткою ФЕМ. По периметру фонтанної площі в озелення закладаються бузкові дерева штамбової форми.

На центральну вісь фонтанної площі виходить центральна бузкова алея з квітковими клумбами, по бокам алеї розташовані місця відпочинку. Вся територія алеї вимощується плиткою ФЕМ. В зеленій зоні з боку центральної алеї розташовується шахово-шашковий павільйон.

Через всі спостережні зони парку протікає хвиляста велосипедна доріжка. Велосипедна доріжка вимощена плиткою ФЕМ. Спостережні зони парку озеленяються різними породами дерев і кущів, озелення існуюче яке в доброму стані необхідно залишити і доповнити новими породами дерев та кущів.

6. Техніко-економічні показники

По ділянці в межах вулиць:

1. Площа ділянки 38 080,00 м²
2. Площа забудови 258,00 м²
3. Площа покриття 19 000,10 м²
4. Площа озеленень 18 821,90 м²

По будівлям:

- Будівельний об'єм господарського блока 340,00 м³
Будівельний об'єм громадської вбиральні 462,00м³

Перелік креслень та показових матеріалів

1. Генеральний план М 1:500 Ситуаційна схема розташування території меморіального комплексу у планувальній структурі м. Херсона. Техніко-економічні показники.
2. План благоустрою території М 1:500. План зонування паркової зони з меморіальним комплексом. Відомість проїздів, тротуарів, доріжок і майданчиків. Відомість малих архітектурних форм і переносного обладнання.
3. План меморіального комплексу. Фасад в осях А - В. Фасад в осях В - А.
4. Фасад в осях 4 - 1. Розріз 1 - 1.
5. Фасад в осях 1 - 4. Розріз 2 - 2.
6. Перспектива на меморіальний комплекс з вул. Нафтовиків.
Перспектива на меморіальний комплекс з боку паркової зони.
7. Перспектива на меморіальний комплекс з вул. Нафтовиків. Вид з висоти пташиного польоту на меморіальний комплекс.
8. Вид 2 з висоти пташиного польоту.
9. Перспектива центральної частини парку.
10. Перспектива меморіального комплексу з вул. Нафтовиків (вид -1)
11. Перспектива меморіального комплексу з паркової зони (вид -5)
12. Перспектива меморіального комплексу з паркової зони (вид -3)
13. Перспектива меморіального комплексу з вул. Нафтовиків (вид -5)
14. Перспектива меморіального комплексу з паркової зони (вид -1)
15. Перспектива меморіального комплексу з паркової зони (вид - 4)
16. Перспектива меморіального комплексу з паркової зони (вид -6)
17. Перспектива меморіального комплексу з вул. Нафтовиків (вид -2)
18. Перспектива центральної частини парку з дитячим майданчиком
19. Перспектива з боку вул. Нафтовиків
20. Перспектива з боку вул. Дмитра Донцова
21. Перспектива з перехрестя вул. Дмитра Донцова і вул.2-ї Західної
22. Перспектива центральної площі парку
23. Перспектива меморіального комплексу з вул. Нафтовиків. (вид -3)
24. Перспектива меморіального комплексу з вул. Нафтовиків (вид -4)
25. Перспектива меморіального комплексу з паркової зони (вид -2)
26. Перспектива центральної алеї парку з перехрестя вул. Нафтовиків і вул. 2-ї Західної
27. Перспектива з перехрестя вул. Нафтовиків і вул. 5-ї Західної
28. Перспектива центральної частини парку з спортивною зоною
29. Шахово-шашковий павільйон

Генеральний план М 1:500

Ситуаційна схема розташування території меморіального комплексу у планувальній структурі м. Херсона



Місце розташування меморіального комплексу, в межах вулиць Нафтовиків - Дмитра Донцова - 2-ю Західною - 5-ю Західною



УМОВНІ ПОЗНАЧЕННЯ

- Межа ділянки (в межах вулиць)
- Санітарно захисна зона свердловини
- Будівля що проєктується
- Мошения для пірхоода що проєктується
- Озеленення що проєктується
- Рух транспорту
- Мошения проїзду

Відомість житлових та громадських будівель і споруд


| Помарчевий номер | Найменування та позначка | Кількість | Площа, м² | | |
|------------------|----------------------------------------------------------------------------------|-----------|-----------|--------|--------------------|
| | | | Розмір | всього | загальної будівель |
| 1 | Меморіальний комплекс | 1 | 26,19 | | |
| 2 | Громадська ігровальня | 1 | 90,94 | 340,00 | |
| 3 | Польовий блок | 1 | 132,04 | 462,00 | |
| 4 | Школяро-дитячий габелітон | 1 | 149,38 | | |
| 5 | Автопарковка на 33 місця (розподілені паркування за місцями автостанції дитячої) | 33 | | | |
| 6 | Автопарковка на 30 місць | 30 | | | |
| 7 | Фонтан | 1 | 67,40 | | |
| 8 | Пільсвий фонтан | 2 | | | |
| 9 | Дит. скверочка НСЗ-49 | 1 | | | |
| 10 | Зелений лабіринт | 1 | | | |

Техніко-економічні показники


| № | Найменування | Один. вимір. | Кількість | Примітка |
|----|------------------|--------------|-----------|----------------|
| 1. | Площа участка | м² | 38060,00 | в межах вулиць |
| 2. | Площа забудови | м² | 256,00 | |
| 3. | Площа покриття | м² | 19000,10 | |
| 4. | Площа озеленення | м² | 18821,90 | |

| | | | | | | | |
|-------|------|-------|----------|-------|--------------------------------------------------------------------------------|--------|------------|
| | | | | | 426061 | | |
| | | | | | Меморіальний комплекс "Бузовий гай" пам'яті захисників Херсона у місті Херсоні | | |
| Змін. | Нач. | Дозв. | Введення | Розп. | Дата | Страна | Архитектор |
| | | | | | | | 1 |
| | | | | | Генеральний план М 1:500 | | |

План благоустрою території М 1:500



План зонування паркової зони з меморіальним комплексом



- I. МЕМОРИАЛЬНИЙ КОМПЛЕКС
- II. ДИТЯЧИЙ МАЙДАНЧИК (ДЛЯ МАЛЮКІВ)
- III. СПОРТИВНА ЗОНА ПАРКА
- IV. ГОСПОДАРЧА ЗОНА ПАРКА
- V. СПОРТИВНА ЗОНА ПАРКА (ДЛЯ ПІДЛІТКІВ)
- VI. ФОНТАННА ПЛОЩА
- VII. ЦЕНРАЛЬНА АЛЕЯ (БУЗКОВА)
- VIII. ВЕЛОСИПЕДНА ДОРІЖКА
- IX. СПОСТЕРЕЖНІ ПАРКОВІ ЗЕЛЕНІ ЗОНИ

ВІДОМІСТЬ ТРОТУАРІВ, ДОРІЖОК ТА МАЙДАНЧИКІВ

| Поз. | Найменування | Площа покриття, м ² |
|------------------------------------------------|---------------------------------------------------------------------------------------------------|--------------------------------------------|
| I. МЕМОРИАЛЬНИЙ КОМПЛЕКС | | |
| | Покриття мікророзмірно бетонною плиткою тип ФЗМ (ротуарні, доріжки, алеї)(бетонна плитка тип ФЗМ) | 164,0м ² 845,0м ² |
| II. ДИТЯЧИЙ МАЙДАНЧИК (ДЛЯ МАЛЮКІВ) | | |
| | Гумове покриття | 1070,0м ² |
| | Покриття мікророзмірно бетонною плиткою тип ФЗМ | 62,0м ² |
| III. СПОРТИВНА ЗОНА ПАРКА | | |
| | Гумове покриття | 149,4м ² |
| | Бетонна вищощона | 51,4м ² |
| | Гумове покриття | 1048,5м ² |
| | Доріжки, алеї(бетонна плитка тип ФЗМ) | 842,0м ² |
| | Покриття мікророзмірно бетонною плиткою тип ФЗМ (Доріжка прогулянона) | 994,0м ² |
| IV. ГОСПОДАРЧА ЗОНА ПАРКА | | |
| | Доріжки (бетонна плитка тип ФЗМ) | 20,8м ² |
| | Бетонна вищощона | 68,4м ² |
| | Асфальтобетонне покриття проїздів | 226,3м ² |
| | Асфальтобетонне покриття автостоянок | 462,5м ² |
| V. СПОРТИВНА ЗОНА ПАРКА (ДЛЯ ПІДЛІТКІВ) | | |
| | Гумове покриття | 2595,6м ² |
| VI. ФОНТАННА ПЛОЩА | | |
| | Покриття бетоною плиткою тип ФЗМ | 1240,0м ² |
| VII. ЦЕНРАЛЬНА АЛЕЯ (БУЗКОВА) | | |
| | Покриття бетоною плиткою тип ФЗМ | 888,0м ² |
| VIII. ВЕЛОСИПЕДНА ДОРІЖКА | | |
| | Покриття мікророзмірно бетонною плиткою тип ФЗМ (Доріжка велосипедна) | 850,0м ² |
| IX. СПОСТЕРЕЖНІ ПАРКОВІ ЗЕЛЕНІ ЗОНИ | | |
| | Покриття бетоною плиткою тип ФЗМ (Тротуарні, доріжки, алеї)(бетонна плитка тип ФЗМ) | 7280,3м ² |
| | Бетонна вищощона шашково-шашкового павільйону | 51,4м ² |

Відомість малих архітектурних форм та переносних виробів

| Поз. | Позначка | Найменування | Кіл-ть | Примітка |
|----------------------------------|----------|-----------------------------------|--------|-----------------|
| I. МЕМОРИАЛЬНИЙ КОМПЛЕКС | | | | |
| 1. | | Лавка садово-паркова (без спинки) | 29 | |
| 2. | | Урна | 29 | |
| 3. | | Декоративний ситильник | 14 | 000 "Профілайн" |
| II. ДИТЯЧИЙ МАЙДАНЧИК | | | | |
| 4. | | Лавка садово-паркова (без спинки) | 6 | |
| 5. | | Урна | 6 | |
| 6. | | Декоративний ситильник | 3 | 000 "Профілайн" |
| 7. | | Турбиди | 3 | |
| 8. | | Джунглідром | 3 | |
| 9. | | Альпійська вежа | 1 | |
| 10. | | Гойдалка | 3 | |
| 11. | | Дітяча гра | 2 | |
| 12. | | Скалодром | 2 | |
| 13. | | Спортивний комплекс | 2 | |
| 14. | | Накладні бруси | 2 | |
| 15. | | Гойдалка | 4 | |
| 16. | | Гойдалка | 5 | |
| III. СПОРТИВНА ЗОНА ПАРКА | | | | |
| 1. | | Лавка садово-паркова (без спинки) | 21 | |
| 2. | | Урна | 21 | |
| 3. | | Декоративний ситильник | 11 | 000 "Профілайн" |
| 4. | | Тризнажер | 1 | |
| 5. | | Тризнажер 2 | 1 | |


| Поз. | Позначка | Найменування | Кіл-ть | Примітка |
|------------------------------------------------|----------|-------------------------------------|--------|--------------------------------------------------------------|
| 6. | | Тризнажер на 6 вправ | 1 | Максимум для розміщення спортивних тризнажерів |
| 7. | | Силовий тризнажер 1 | 1 | Максимум для розміщення спортивних тризнажерів |
| 8. | | Тризнажер для жиму ногами | 1 | Максимум для розміщення спортивних тризнажерів |
| 9. | | Тризнажер сходи | 1 | Максимум для розміщення спортивних тризнажерів |
| 10. | | Тризнажер для жиму | 1 | Максимум для розміщення спортивних тризнажерів |
| 11. | | Тризнажер 4 | 1 | Максимум для розміщення спортивних тризнажерів |
| 12. | | Грибна машина | 1 | Максимум для розміщення спортивних тризнажерів |
| 13. | | Лавка для жиму | 1 | Максимум для розміщення спортивних тризнажерів |
| 14. | | Паралельні бруси | 1 | Максимум для розміщення спортивних тризнажерів |
| 15. | | Лавка садово-паркова | 54 | Сторінка для того, щоб виробити історичну пам'ятку в вигляді |
| 16. | | Спорт майданчик для гри в волейбол | 1 | |
| 17. | | Спорт майданчик для гри в баскетбол | 1 | |
| IV. ГОСПОДАРЧА ЗОНА ПАРКА | | | | |
| 1. | | Лавка садово-паркова (без спинки) | 2 | |
| 2. | | Урна | 2 | |
| 3. | | Декоративний ситильник | 1 | 000 "Профілайн" |
| V. СПОРТИВНА ЗОНА ПАРКА (ДЛЯ ПІДЛІТКІВ) | | | | |
| 1. | | Лавка садово-паркова (без спинки) | 5 | |
| 2. | | Урна | 5 | |
| 3. | | Декоративний ситильник | 6 | 000 "Профілайн" |
| 4. | | Тризнажер | 1 | |
| 5. | | Тризнажер 2 | 1 | |
| 6. | | Тризнажер на 6 вправ | 1 | |
| 7. | | Силовий тризнажер 1 | 1 | |

| Поз. | Позначка | Найменування | Кіл-ть | Примітка |
|--------------------------------------------|----------|-----------------------------------|--------|-----------------|
| 8. | | Тризнажер для жиму ногами | 1 | |
| 9. | | Тризнажер сходи | 1 | |
| 10. | | Тризнажер для жиму | 1 | |
| 11. | | Тризнажер 4 | 1 | |
| 12. | | Грибна машина | 1 | |
| 13. | | Лавка для жиму | 1 | |
| 14. | | Паралельні бруси | 1 | |
| 15. | | Гриза для званья на смолборді | 5 | |
| VI. ФОНТАННА ПЛОЩА | | | | |
| 1. | | Лавка садово-паркова (без спинки) | 9 | |
| 2. | | Урна | 9 | |
| 3. | | Декоративний ситильник | 9 | 000 "Профілайн" |
| VII. ЦЕНРАЛЬНА АЛЕЯ (БУЗКОВА) | | | | |
| 1. | | Лавка садово-паркова (без спинки) | 18 | |
| 2. | | Урна | 18 | |
| 3. | | Декоративний ситильник | 10 | 000 "Профілайн" |
| ШАХМАТНО - ШАШЕЧНИЙ ПАВІЛЬЙОН | | | | |
| 18. | | Столи - крисла (виносні) | 9 | Виносні |
| IX. СПОСТЕРЕЖНІ ПАРКОВІ ЗЕЛЕНІ ЗОНИ | | | | |
| 1. | | Лавка садово-паркова (без спинки) | 79 | |
| 2. | | Урна | 79 | |
| 3. | | Декоративний ситильник | 51 | 000 "Профілайн" |

Перспектива на меморіальний комплекс з вул.Нафтовиків. 426061



Перспектива на меморіальний комплекс з боку паркової зони



| | | | |
|---------------|--|--|--|
| погоджено | | | |
| Ім'я, Ім'я № | | | |
| Підпис дата | | | |
| Ім'я № об. | | | |


| | | | | | | | | |
|-------|------|-------|--------|-------|------|--------------------------------------------------------------------------------------------------------------------|-------|---------|
| | | | | | | 426061 | | |
| | | | | | | Меморіальний комплекс "Бузковий гай" пам'яті захисників Херсона у місті Херсоні | | |
| Змін. | №уч. | Аркуш | № док. | Підп. | Дата | Стадія | Аркуш | Аркушів |
| | | | | | | | 6 | |
| | | | | | | Перспектива на меморіальний комплекс з вул. Нафтовиків. Перспектива на меморіальний комплекс з боку паркової зони. | | |

Перспектива на меморіальний комплекс з
вул.Нафтовиків.

426061



Вид з висоти пташиного польоту на
меморіальний комплекс




| | | | | |
|-------------|--------|------|------------|---|
| Ім'я, № об. | Підпис | Дата | ГОСОБ'ЄДНО | |
| | | | Змін. | № |

| | | | | | | | | |
|-------|------|-------|--------|-------|------|-----------------------------------------------------------------------------------------------------------------|-------|---------|
| | | | | | | 426061 | | |
| | | | | | | Меморіальний комплекс "Бузковий гай" пам'яті захистників Херсона у місті Херсоні | | |
| Змін. | №уч. | Аркуш | № док. | Підп. | Дата | Стадія | Аркуш | Аркушів |
| | | | | | | | 7 | |
| | | | | | | Перспектива на меморіальний комплекс з вул. Нафтовиків. Вид з висоти пташиного польоту на меморіальний комплекс | | |

426061

Перспектива меморіального комплексу з
вул. Нафтовиків (вид -5)



Ми лицарі. Не лежні. І діло наше чисте і святе. Бо хто за що а ми за
незалежність І важко нам за те.

Ліна Коспенко.

426061

Меморіальний комплекс "Бузковий гай" пам'яті захисників Херсона у місті Херсоні

| Зона | №уч. | №вх. | №дос. | Підп. | Дата | Стан | Архив | Архив |
|------|------|------|-------|-------|------|------|-------|-------|
| | | | | | | | | 13 |

Перспектива меморіального комплексу з вул. Нафтовиків (вид -5)

| №в.№об. | Підпис і дата | СМН, Ім.№ | ПОДПИС |
|---------|---------------|-----------|--------|
| | | | |

426061

Перспектива з боку вул.Нафтовиків.



426061

Меморіальний комплекс "Бузковий гай" пам'яті захисників Херсона у місті Херсоні

| | | |
|--------|-------|---------|
| Стадія | Архус | Архусів |
| | | 19 |

Перспектива з боку вул. Нафтовиків

| | | | |
|--------|--------------|---------|---------|
| №№ об. | Літис і дата | Змн. №№ | ПОРЯДОК |
| | | | |
| | | | |
| | | | |

426061

Перспектива центральної площі парку



426061

Меморіальний комплекс "Бузовий гай" пам'яті захисників Херсона у місті Херсоні

| Сторона | Аркуш | Аркуше |
|---------|-------|--------|
| | | 22 |

Перспектива центральної площі парку

порядково

Змін. наб. №

Літис і дата

Інв. № об.

426061

Перспектива меморіального комплексу з
вул. Нафтовиків. (вид -3)



426061

Меморіальний комплекс "Бузовий гай" пам'яті захисників Херсона у місті Херсоні

Складає Аркуш 23 Друшів

Перспектива меморіального комплексу з вул. Нафтовиків. (вид -3)

порядженю


Зм. № об.

Підпис і дата

Ім'я № об.

Перспектива центральної частини парку з
спортивною зоною

426061



| | | | |
|---------------------------------------------------------------------------------|--------|--------|--------|
| 426061 | | | |
| Меморіальний комплекс "Бузковий гай" пам'яті захисників Херсона у місті Херсоні | | | |
| Зам. / Інв. № | Арх. № | Арх. № | Арх. № |
| Дата | Дата | Дата | Дата |
| Стаття | Арх. № | Арх. № | 28 |
| Перспектива центральної частини парку з спортивною зоною | | | |

| | | |
|-----------|---------------|---------------|
| Інв. № 05 | Підпис і дата | Зам. / Інв. № |
| ГОРДЖЕНО | | |

