

**Проект
Програми Комплексного відновлення
території Херсонської міської територіальної громади
на період до 2027 року**



Херсон 2025

ПАСПОРТ
Програми Комплексного відновлення
території Херсонської міської територіальної громади
на період до 2027 року

1.	Ініціатор розроблення Програми	Херсонська міська військова адміністрація
2.	Дата, номер і назва розпорядчого документа органу виконавчої влади/органу місцевого самоврядування про ініціювання розроблення Програми	Розпорядження начальника Херсонської міської військової адміністрації від 07.06.2023 № 261 «Про розроблення проєкту Програми комплексного відновлення Херсонської міської територіальної громади на період до 2027 року»
3.	Дата, номер і назва розпорядчого документа про схвалення проєкту Програми/змін до Програми	Розпорядження начальника Херсонської міської військової адміністрації від __.__.2025 №__
4.	Розробник Програми	Департамент містобудування, архітектури та земельних ресурсів Херсонської міської ради.
5.	Співрозробники Програми	Структурні підрозділи Херсонської міської ради
6.	Головний розпорядник коштів	Виконавчі органи Херсонської міської ради
7.	Відповідальний виконавець Програми	Департамент містобудування, архітектури та земельних ресурсів Херсонської міської ради
8.	Співвиконавці Програми	Структурні підрозділи Херсонської міської ради; Старости старостинських округів
9.	Термін реалізації Програми	до 2027 року
10.	Загальний обсяг фінансових ресурсів, необхідних для реалізації Програми, всього	Виконання заходів програми буде здійснюватися шляхом фінансування за рахунок коштів місцевого бюджету, обласного бюджету, державного бюджету, коштів міжнародних донорів, інших джерел, не заборонених чинним законодавством
11.	Мета Програми	Визначення комплексу пріоритетних заходів та формування політики відновлення, залучення інвестицій, отримання міжнародної та державної допомоги, планування конкретних заходів подальшого відновлення та розвитку громади

ЗМІСТ

Перелік використаних скорочень	5
1. Загальна інформація про територіальну громаду	6
1.1. Інформація про адміністративно-територіальний устрій та географічне розташування територіальної громади	6
1.2. Основна інформація про транспортну мережу	8
1.3. Основні характеристики земель Херсонської міської територіальної громади	9
1.4. Інформація про склад населення територіальної громади	12
1.5. Інформація про особливості здійснення місцевого самоврядування в умовах воєнного стану	14
2. Загальна економічна оцінка територіальної громади	17
2.1. Аналіз бюджету Херсонської міської територіальної громади.....	17
2.2. Аналіз стану економіки та території ТГ	20
2.3. Інформація про основних роботодавців ТГ	22
2.4. Інформація про суб'єктів господарської діяльності , які в умовах війни зупинили свою діяльність або які релоковані з території ТГ	23
2.5. Інформація про стан зайнятості населення	24
2.6. Інформація про кількість зареєстрованих суб'єктів господарювання	25
2.7. Інформація про основних платників податків на території ТГ	25
3. Загальна екологічна оцінка територіальної громади	28
3.1. Клімат і тенденції зміни клімату	28
3.2. Водні ресурси	31
3.3. Ґрунти	31
3.4. Природоохоронні території	32
3.5. Забруднення довкілля: повітря, вода, ґрунти	36
3.6. Поводження з відходами на території громади	39
3.7. Корисні копалини	41
4. Характеристика житлової та соціальної інфраструктури	42
4.1. Житлова інфраструктура	42
4.2. Соціальна інфраструктура	43
4.3. Адміністративні послуги	44
4.4. Культура та спадщина	45
5. Аналіз негативних впливів, що призвели до необхідності розроблення Програми	46
5.1. Аналіз негативних впливів (зокрема бойових дій, терористичних актів, диверсій, надзвичайних ситуацій), що призвели до необхідності розроблення Програми	46
5.2. Загальні характеристики пошкоджень та руйнувань нерухомого майна на території ТГ	47

5.3. Візуалізація відсоткового співвідношення пошкоджень та руйнувань	48
5.4. Аналіз шкоди, заподіяної об'єктам інфраструктури	49
5.5. Небезпечні фактори, що мають вплив на територію громади	50
5.6. Інформація про приналежність до території відновлення	51
6. Інформація про наявність містобудівної документації на території Херсонської міської територіальної громади, аналіз її актуальності та ступінь її реалізації	52
7. Заходи з комплексного відновлення території Херсонської міської ТГ.....	58
7.1. Загальні підходи та пропозиції щодо комплексного відновлення території Херсонської міської ТГ	58
7.2. Заходи інженерної підготовки та інженерного захисту території	75
Додаток 1.1 Звіт про результати громадських обговорень	76
Додаток 1.2 Інформація про врахування державних інтересів та інтересів суміжних громад	82
Додаток 1.3 Детальна інформація до розділу 2 ПКВ	окремий додаток
Додаток 1.4 Детальна інформація до розділу 3 ПКВ	90
Додаток 1.5 Детальна інформація до розділу 4 ПКВ	94
Додаток 1.6 Детальна інформація до розділу 5 ПКВ	134
Додаток 1.7 План заходів для реалізації програми комплексного відновлення території	152
Додаток 2.1 Інформація Розділу 5 ПКВ, що не підлягає громадському обговоренню відповідно до п. 10 Порядку, затвердженого постановою Кабінету Міністрів України від 14.10.2022 № 1159	
Додаток 2.2 Інформація Розділу 5 ПКВ, що не підлягає громадському обговоренню відповідно до п. 10 Порядку, затвердженого постановою Кабінету Міністрів України від 14.10.2022 № 1159	
Додаток 2.3 Інформація Розділу 7 ПКВ, що не підлягає громадському обговоренню відповідно до п. 10 Порядку, затвердженого постановою Кабінету Міністрів України від 14.10.2022 № 1159	

Перелік використаних скорочень:

ВА НП	Військова адміністрація населеного пункту
ВНП	Вибухонебезпечні предмети
ВПО	Внутрішньо переміщенні особи
ДЗК	Державний земельний кадастр
ЗДО	Заклад дошкільної освіти
ЗОШ	Загальноосвітня школа
ЗС ЦЗ	Захисні споруди цивільного захисту
ЗУ	Закон України
ІТЗ ЦЗ	Інженерно-технічні заходи цивільного захисту
КАТОТТГ	Кодифікатор адміністративно-територіальної одиниць та територій територіальних громад
КВЕД	Класифікація видів економічної діяльності
КМУ	Кабінет Міністрів України
КП	Комунальне підприємство
МБД	Містобудівна документація
МС	Місцеве самоврядування
ОВА	Обласна військова адміністрація
ОМС	Органи місцевого самоврядування
ПКВ, Програма	Програма комплексного відновлення
ПРУ	Протирадіаційне укриття
ТГ	Територіальна громада
ТПВ	Тверді побутові відходи
РПЗМ	Державний реєстр майна, пошкодженого та знищеного внаслідок бойових дій, терористичних актів, диверсій, спричинених збройною агресією російської федерації проти України
ХМР	Херсонська міська рада
ФАП	Фельдшерсько-акушерський пункт
ЦНАП	Центр надання адміністративних послуг

Розділ 1 «Загальна інформація про територіальну громаду»

1.1. Інформація про адміністративно-територіальний устрій та географічне розташування території громади

Херсонська міська територіальна громада — територіальна громада в Україні, знаходиться в Херсонському районі Херсонської області з адміністративним центром у місті Херсоні.

Місто Херсон – адміністративний, індустріальний і культурний центр Херсонської області та Херсонської територіальної громади, розташований на Півдні України, на правому березі Дніпра, на відстані 26 км від Дніпровського лиману та 90 км від Чорного моря.

Територія міста була заселена з найдавніших часів, назву місто одержало на честь стародавнього Херсона (Корсуня). На старому гербі міста було зображено православний хрест на тлі візантійського двоголового орла. Це мало говорити про те, що місто було засноване на терені колишньої Візантійської імперії.

Площа Херсонської МТГ складає 455,28 кв.км.

Херсонська міська ТГ межує з Білозерською селищною ТГ, Чорнобаївською сільською ТГ, Музиківською сільською ТГ, Олешківською міською ТГ, Дар'ївською сільською ТГ, Голопристанською міською ТГ Херсонської області та Горохівською сільською ТГ Баштанського району Миколаївської області.

Таблиця 1.1

Відомості про адміністративно-територіальний устрій

Область	Херсонська
Район	Херсонський
Назва ТГ	Херсонська
Тип ТГ	міська
КАТОТТГ	UA65100150000057191
Кількість населених пунктів, що входять до складу ТГ	16 (шістнадцять)

Відповідно до розпорядження Кабінету Міністрів України № 726-р від 12 червня 2020 року «Про визначення адміністративних центрів та затвердження територій територіальних громад Херсонської області», шляхом об'єднання територій та населених пунктів створено Херсонську міську територіальну громаду.

На території громади утворено 6 старостинських округів: Антонівський, Зеленівський, Комишанський, Наддніпрянський, Садівський, Степанівський. Територія Херсонської ТГ є нерозривною, її межі визначаються по зовнішніх

межах юрисдикції рад територіальних громад, що об'єдналися. Громада поділяється на три райони: Центральний, Дніпровський і Корабельний.

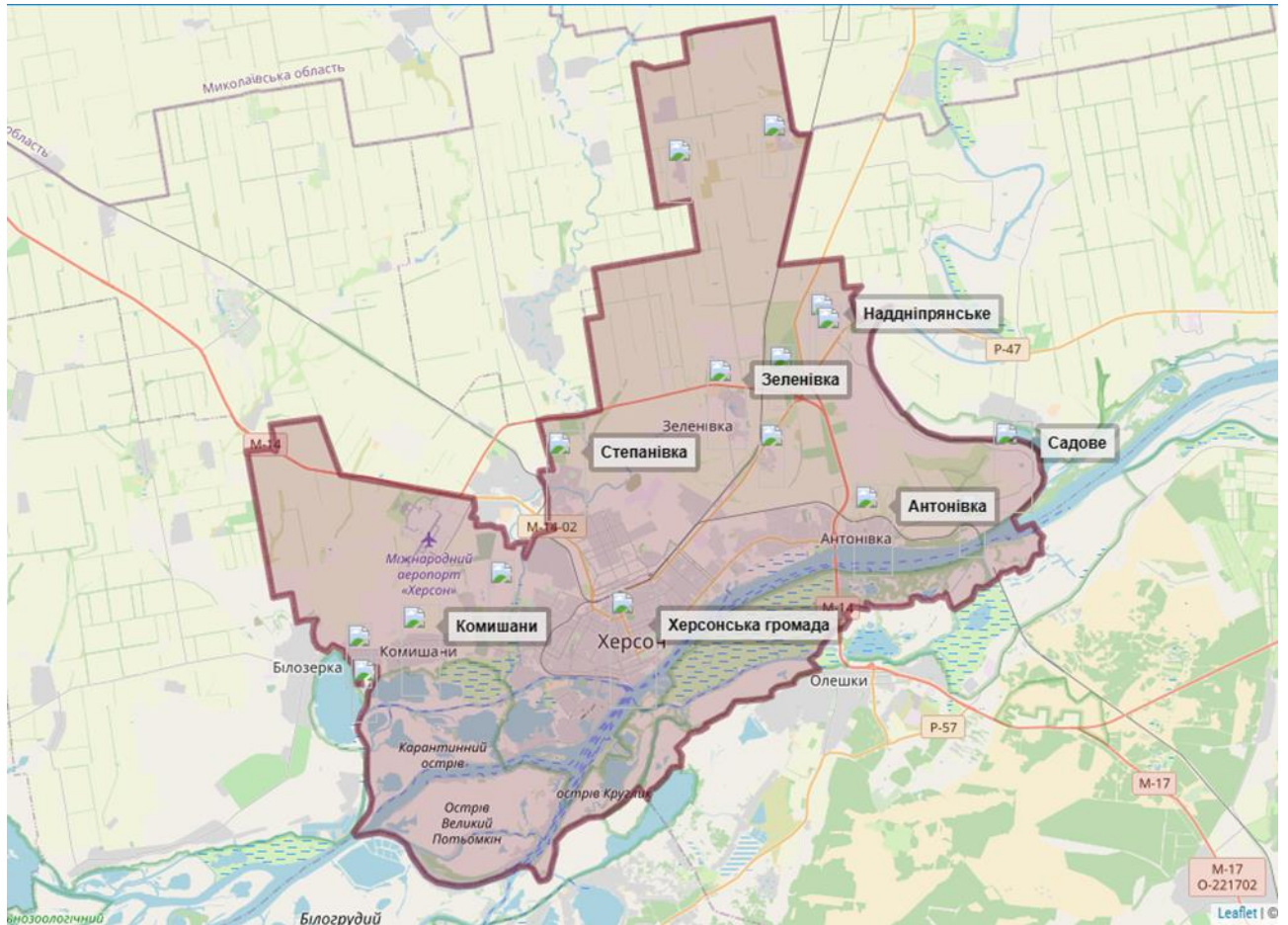


Рис. 1.1 Територія Херсонської міської територіальної громади

До складу територіальної громади Херсонської міської ради входять наступні населені пункти: місто Херсон, 4 селища (Антонівка, Зеленівка, Комишани, Наддніпрянське) та 11 сіл (Інженерне, Молодіжне, Сонячне, Зимівник, Приозерне, Благовіщенське, Придніпровське, Садове, Степанівка, Богданівка, Петрівка).

Основні характеристики населених пунктів громади

№ з/п	Адміністративний центр / старостинський округ	Площа, га	Кількість домогосподарств, од *
1.	Адміністративний центр місто Херсон	18 863	25 777
2.	Антонівський сщ. Антонівка	4 623	4 900
3.	Зеленівський сщ. Зеленівка, с. Сонячне, с. Петрівка, с. Богданівка	9 402	2 912
4.	Комишанський сщ. Комишани, с. Зимівник, с. Приозерне, с. Благовіщенське	6 661	3 732
5.	Наддніпрянський сщ. Наддніпрянське, с. Інженерне, с. Молодіжне	2 194	273
6.	Садівський с. Садове, с. Придніпровське	2 990	564
7.	Степанівський с. Степанівка	795	1315
	Разом:	45 528	39 473

*- інформація станом на 01.01.2022

1.2 Основна інформація про транспортну мережу

До повномасштабного вторгнення через місто Херсон проходили магістральні дороги державного значення М-14 Одеса – Мелітополь – Новоазовськ і М-24 Херсон – Красноперекіпськ – Сімферополь (за європейською кваліфікацією – Е-58 і Е-97).

Транспортний зв'язок Херсона з іншими регіонами також здійснювався Одеською залізницею.

Магістральні залізниці: Миколаїв – Херсон - Джанкой, Херсон – Снігурівка – Апостолове, Снігурівка – Каховка – Нововесела.

Транспортні коридори: Євро - Азіатський (Херсон - Красноперекіпськ - Сімферополь) та Чорноморський ЕС (Одеса - Мелітополь - Новоазовськ).

Відстань від м. Херсона до м. Києва залізницею – 582 км, автошляхами – 538 км, до найближчого обласного центра автомобільними шляхами – м. Миколаєва – 70 км.

На території Херсонської міської ТГ, до початку повномасштабного вторгнення, існував міжнародний аеропорт пропускною спроможністю 400 пасажирів на годину, який міг приймати сучасні літаки та мав сполучення з

містами Стамбул і Київ. Аеропорт мав пункт постійного пропуску через державний кордон України.

Загальна довжина дорожньої мережі міста та населених пунктів, які належать до міської територіальної громади, складає 818 км, у т.ч. із асфальтобетонним покриттям - 424 км.

Станом на 01.01.2022, транспортне сполучення між населеними пунктами Херсонської міської територіальної громади, обслуговувалося міською автобусною мережею, яка налічувала 29 автобусних маршрутів загального користування, у т. ч. 2 сезонних та 7 тролейбусних маршрутів у місті Херсоні.

До початку повномасштабного вторгнення КП «Херсонський комунальний транспортний сервіс» здійснювалися перевезення мешканців Херсона до дачних ділянок, розташованих в акваторії Дніпра, згідно із затвердженими маршрутами та графіком руху річкового транспорту за 12 напрямками 4 катерами.

На початок 2022 року перевезення пасажирів автомобільним транспортом здійснювали 7 перевізників (6 приватних та 1 комунальне підприємство).

До окупації щодня на маршрути виходило 295 транспортних засобів, з яких 40 тролейбусів МКП «Херсонелектротранс». Середньоденний пасажиропотік складав 101 815 громадян.

Станом на 01.07.2025 діє 16 міських автобусних маршрутів загального користування та 5 тролейбусних маршрутів. Середньоденний пасажиропотік складає до 15 500 громадян.

На маршрути міста в середньому виходить 71 одиниця транспорту, з них до 54 автобусів та до 17 тролейбусів.

1.3 Основні характеристики земель Херсонської міської територіальної громади

Землі, що входить до юрисдикції Херсонської міської ради, становлять **45 528 га** та розподіляються по угіддям

Таблиця 1.3

Площа та характеристики земель	Одиниця виміру, га
Площа території територіальної громади, всього:	45 528
<i>у тому числі:</i>	
- сільськогосподарські угіддя	22 109,4
- землі водного фонду	4 976,0
<i>у тому числі</i> землі НПП «Нижньодніпровський» (природно-заповідний фонд)	2 285,00
- землі ДП «Херсонське лісомисливське господарство»	9 235,7
- <i>у тому числі відкриті заболочені та сухі відкриті землі з особливим покривом та без рослинного покриву</i>	7 177,7
- <i>лісовкриті землі</i>	2 058,0

- забудовані землі, всього:	6 676,7
у тому числі:	
- житлова забудова	2 820,7
- промислова забудова	1 257,8
- комерційна забудова	404,7
- громадська забудова	849,9
- змішана забудова	12,9
- забудова транспорту і зв'язку	1 036,9
- технічна інфраструктура	293,8
- зони відпочинку та інші відкриті землі, всього:	2 530,2
у тому числі:	
зелені насадження	292,9
у тому числі парки-пам'ятки садово-паркового мистецтва (природно-заповідний фонд)	30,0
будинки відпочинку	89,7
відведених під будівництво	161,4
вулиць, набережних, площ	1 781,2
кладовищ	205



Рисунок 1.2 Розподіл земель в межах та за межами населених пунктів

Основний потенціал громади – це землі за межами населених пунктів, що в більшості своїй відносяться до земель сільськогосподарського використання, земель заповідного фонду та земель водного фонду.

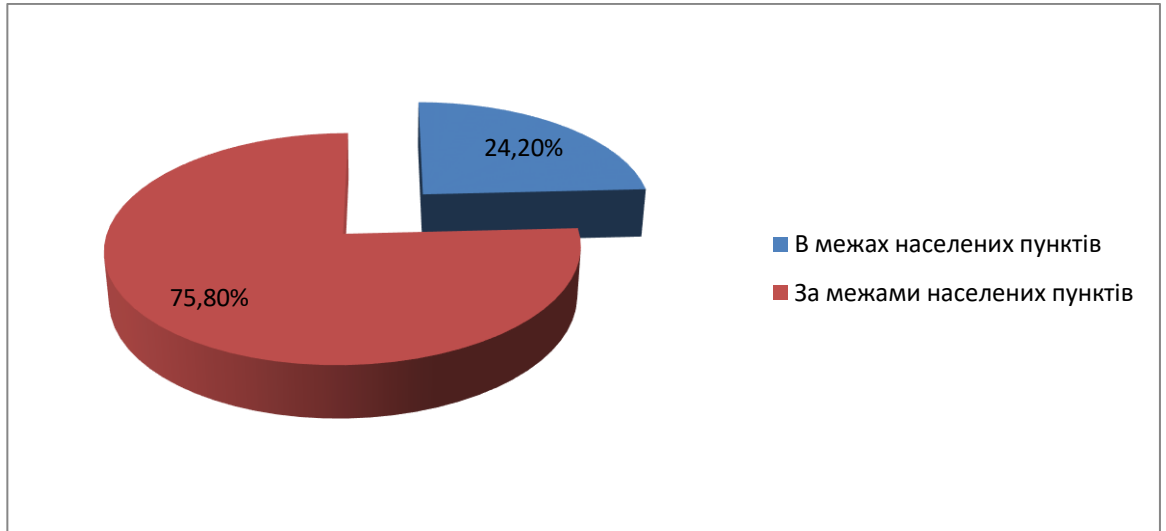


Рисунок 1.3 Розподіл земель Херсонської міської ТГ

1.4 Інформація про склад населення територіальної громади

Таблиця 1.4

Динаміка чисельності населення Херсонської територіальної громади
(у розрізі населених пунктів, 2021-2025 роки)

Населений пункт	Кількість осіб станом на:				
	01.01.2021	01.01.2022	01.04.2023	01.01.2024	01.01.2025
Херсон	283649	279131	68907	72 552	66 021
Антонівка	12697	12619	3500	5000	2246
Зеленівка	5736	5713	2960	3376	3182
Комишани	6771	6737	4572	4277	3203
Наддніпрянське	1051	1039	360	358	360
Богданівка	520	515	228	330	279
Петрівка	341	337	190	230	229
Садове	1301	1286	550	480	100
Степанівка	4536	4486	2200	2900	2522
Благовіщенське	198	196	111	116	106
Зимівник	1102	1090	1207	1145	1132
Інженерне	1351	1336	395	595	450
Молодіжне	958	947	360	440	430
Придніпровське	141	139	2	0	0
Приозерне	1432	1416	1052	966	826
Сонячне	773	765	405	540	463
Всього по громаді	322 557	317 752	86 999	93 305	81 549

Таблиця 1.5

Населення територіальної громади станом на 01.01.2024 по віковим категоріям

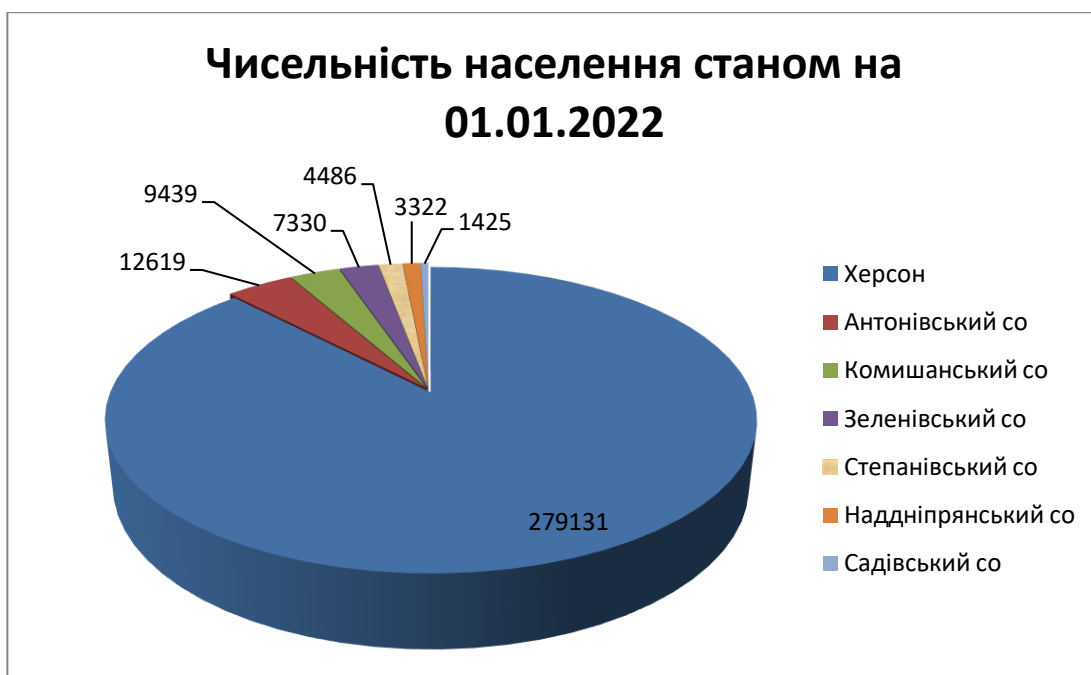
Населений пункт/Вік	Діти 0-5 років	Діти 6-13 років	Діти 14-17 років	Молодь 18-34 років	Особи 35-59 років	Особи 60+ років
Всього населення у віці, в т.ч.	1171	3226	1715	13364	22889	50940
м. Херсон	1026	2562	1397	10979	18066	41713
с. Антонівка	8	28	2	207	2075	1680
с. Степанівка	38	142	81	297	112	1859
с. Комишани	83	184	125	1424	1187	2415
с. Зеленівка	106	254	79	372	1121	2233
с. Наддніпрянське	16	56	31	80	254	959
с. Садове	-	-	-	5	74	81

Таблиця 1.6

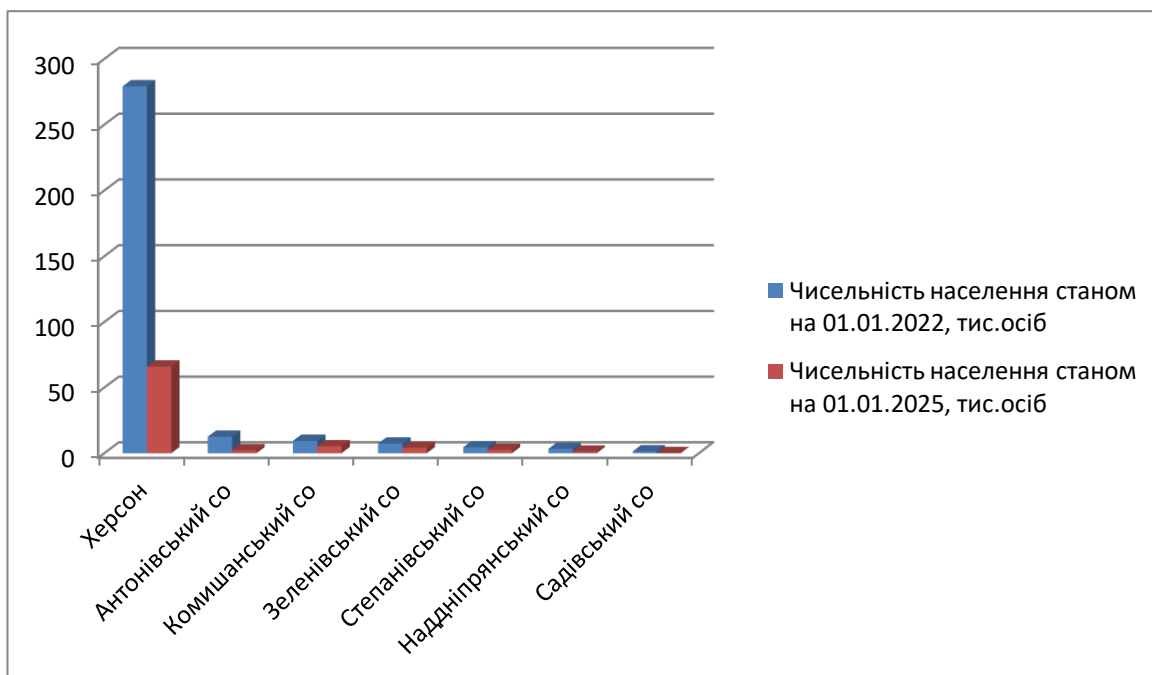
Населення територіальної громади станом на 01.08.2025 по віковим категоріям

Населений пункт/Вік	Діти 0-2 років	Діти 2-5 років	Діти 5-14 років	Чоловіки	Жінки
Всього населення у віці, в т.ч.	313	921	2710	25644	46749
м. Херсон	250	722	2136	20628	40488
с. Антонівка	0	0	0	189	191
с. Степанівка	23	81	96	1027	1025
с. Комишани	16	41	247	1793	2297
с. Зеленівка	22	70	181	1626	2084
с. Наддніпрянське	2	7	50	363	657
с. Садове	-	-	-	18	7

Населення громади станом на 01.01.2022 проживало у семи адміністративних осередках та розподілялося наступним чином:



Зміна демографічної структури населення (2022 та 2025 роки)



Повномасштабне вторгнення, тимчасова окупація та інтенсивність бойових дій на території Херсонської громади викликали катастрофічне скорочення населення. Загальне зменшення станом на 1 січня 2025 року від чисельності 1 січня 2022 року склало понад 75 %. Окрім того, серед населення, яке залишилось в громаді, кількість людей працездатного віку значно мала. Переважна більшість це пенсіонери - 55% від загальної чисельності населення.

Існуюча вікова структура населення говорить про втрату на сьогодні можливостей для відновлення населення за рахунок природного руху.

Водночас, Херсонська міська територіальна громада прийняла 21 787 мешканців з інших територіальних громад. Кількість тимчасово переміщеного населення на території громади складає 27 % від загальної кількості населення територіальної громади станом на 01.01.2025 року.

Виходячи з аналізу демографічної ситуації у Херсонській міській ТГ, стає очевидною проблема депопуляції населення та суттєве збільшення кількості населення вікової групи 60+, що створює ризики для майбутнього відтворення населення громаді.

1.5 Інформація про особливості здійснення місцевого самоврядування в умовах воєнного стану.

Міське самоврядування на території Херсонської міської територіальної громади здійснюється з обмеженнями, передбаченими Указом Президента України від 24.02.2022 року № 64/2022 «Про введення воєнного стану в Україні» (зі змінами затвердженими відповідними ЗУ).

У разі ухвалення відповідних рішень Президентом України та Верховною Радою України на період дії воєнного стану та (у окремих випадках) протягом 90 днів з моменту припинення або скасування воєнного стану діяльність міської ради як представницького, а її виконавчого комітету – як головного виконавчого колегіального органу може обмежуватися, а їхні повноваження, а також повноваження головної посадової особи МС – міського голови, на цей період передаватися начальнику ВА НП».

Таблиця 1.6

Особливості здійснення місцевого самоврядування в умовах воєнного стану

Херсонську міську військову адміністрацію утворено:	Указом Президента України від 19.09.2022 №658/2022 «Про утворення військових адміністрацій населених пунктів у Херсонській області»
Повноваження міської ради та її виконавчого комітету, міського голови передано начальнику ВА НП:	Постановою Верховної Ради України від 03.11.2022 № 2706-IX «Про здійснення начальниками військових адміністрацій населених пунктів у Бериславському, Генічеському, Каховському, Скадовському, Херсонському районах Херсонської області повноважень, передбачених частиною другою статті 10 Закону України «Про правовий режим воєнного стану»
Начальника Херсонської міської військової адміністрації призначено:	Розпорядженням Президента України від 03.06.2025 № 76/2025-рп «Про призначення Я. Шанька начальником Херсонської міської військової адміністрації Херсонського району Херсонської області»

На момент затвердження Програми Херсонська міська військова адміністрація здійснює надані законодавством повноваження, зокрема передбачені частиною другою статті 15 Закону України «Про правовий режим воєнного стану».

Начальник Херсонської міської військової адміністрації від імені та в інтересах громади здійснює повноваження Херсонської міської ради та її виконавчого комітету, а також Херсонського міського голови.

Повноваження депутатів міської ради загалом не припиняються, однак міська рада не проводить сесії, пленарні засідання та не ухвалює рішень як колегіальний, представницький орган місцевого самоврядування відповідно до статей 25-26 Закону України «Про місцеве самоврядування в Україні», а виконавчий комітет не здійснює свої повноваження як колегіальний виконавчий орган місцевого самоврядування, зокрема передбачені частиною 2 статті 52 Закону України «Про місцеве самоврядування в Україні».

Виконавчі органи Херсонської міської ради, комунальні підприємства, установи та організації, засновником яких є Херсонська міська рада, підпорядковуються начальнику Херсонської міської військової адміністрації.

Начальник Херсонської міської військової адміністрації також має право змінювати або скасовувати акти відділів, управлінь, департаментів та інших виконавчих органів Херсонської міської ради, а також їхніх посадових осіб, як особа, яка виконує повноваження виконавчого комітету Херсонської міської ради; скасовувати рішення виконавчого комітету ХМР у рамках виконання повноважень ХМР.

Структура виконавчих органів Херсонської міської ради налічує 631,5 штатних одиниці, з них:

- керівництво – 16 шт. од.;
- секретаріат міської ради – 10 шт. од.;
- патронатна служба міського голови – 9 шт. од.;
- департамент правової політики та якості – 22 шт. од.;
- департамент інформаційних технологій – 16 шт. од.;
- департамент адміністративних послуг – 68 шт. од.;
- департамент зовнішніх комунікацій та взаємодії з медіа - 10 шт. од.;
- управління з питань аудиту та контролю – 12 шт. од.;
- управління з питань персоналу – 10 шт. од.;
- відділ бухгалтерського обліку і звітності – 9 шт. од.;
- відділ координації публічних закупівель – 8 шт. од.;
- відділ звернень – 9 шт. од.;
- відділ організаційного забезпечення – 7 шт. од.;
- відділ діловодства – 16 шт. од.;
- відділ контролю – 5 шт. од.;
- адміністративно-господарській відділ – 44,5 шт. од.;
- відділ з питань оборонної та мобілізаційної роботи – 6 шт. од.;
- сектор з питань запобігання, виявлення корупції - 3 шт. од.;
- архівний відділ – 5 шт. од.;
- департамент бюджету і фінансів – 37 шт. од.;
- департамент економіки та інвестицій – 30 шт. од.;
- управління маркетингу міста і туризму – 12 шт. од.;
- департамент міського господарства - 66 шт. од.;

- Інспекція з контролю за благоустроєм – 21 шт. од.;
- відділ з питань цивільного захисту – 17,5 шт. од.;
- департамент містобудування, архітектури та земельних ресурсів – 41 шт. од.;
- управління з питань державного архітектурно-будівельного контролю – 14 шт. од.;
- управління капітального будівництва – 9 посад;
- департамент розвитку об'єктів комунальної власності територіальної громади – 18 посад;
- управління соціальної політики – 19 шт. од.;
- управління освіти – 27 шт. од.;
- управління молоді та спорту 9 шт. од.;
- управління культури 8 шт. од.;
- управління охорони здоров'я – 9 шт. од.;
- служба у справах дітей – 7 шт. од..

У виконавчих органах відчувається дефіцит кадрів, через що збільшилось суттєве навантаження на одного працівника. На сьогодні зайнято близько 70% штатної чисельності, з них: 65% виконують завдання та повноваження на території громади чи дистанційно, 5% перебувають на простой чи з інших причин відсутності. Вакантні посади становлять 30%.

Станом на 01.07.2025, існує найбільший дефіцит компетентних кадрів з питань архітектури та будівництва, землевпорядкування, бухгалтерського обліку, юриспруденції, тощо. З метою залучення кваліфікованих кадрів до забезпечення виконання повноважень органами місцевого самоврядування на території Херсонської міської територіальної громади, управлінням з питань персоналу ХМР постійно подаються оголошення у засобах масової інформації та до центру зайнятості про наявні вакансії.

Фактична чисельність працюючих у виконавчих органах може бути відновлена у короткострокові терміни, за умови покращення безпекової ситуації в громаді та повернення населення громади, кваліфікованих спеціалістів, зокрема.

Розділ 2 «Загальна економічна оцінка територіальної громади»

2.1. Аналіз бюджету Херсонської міської ТГ

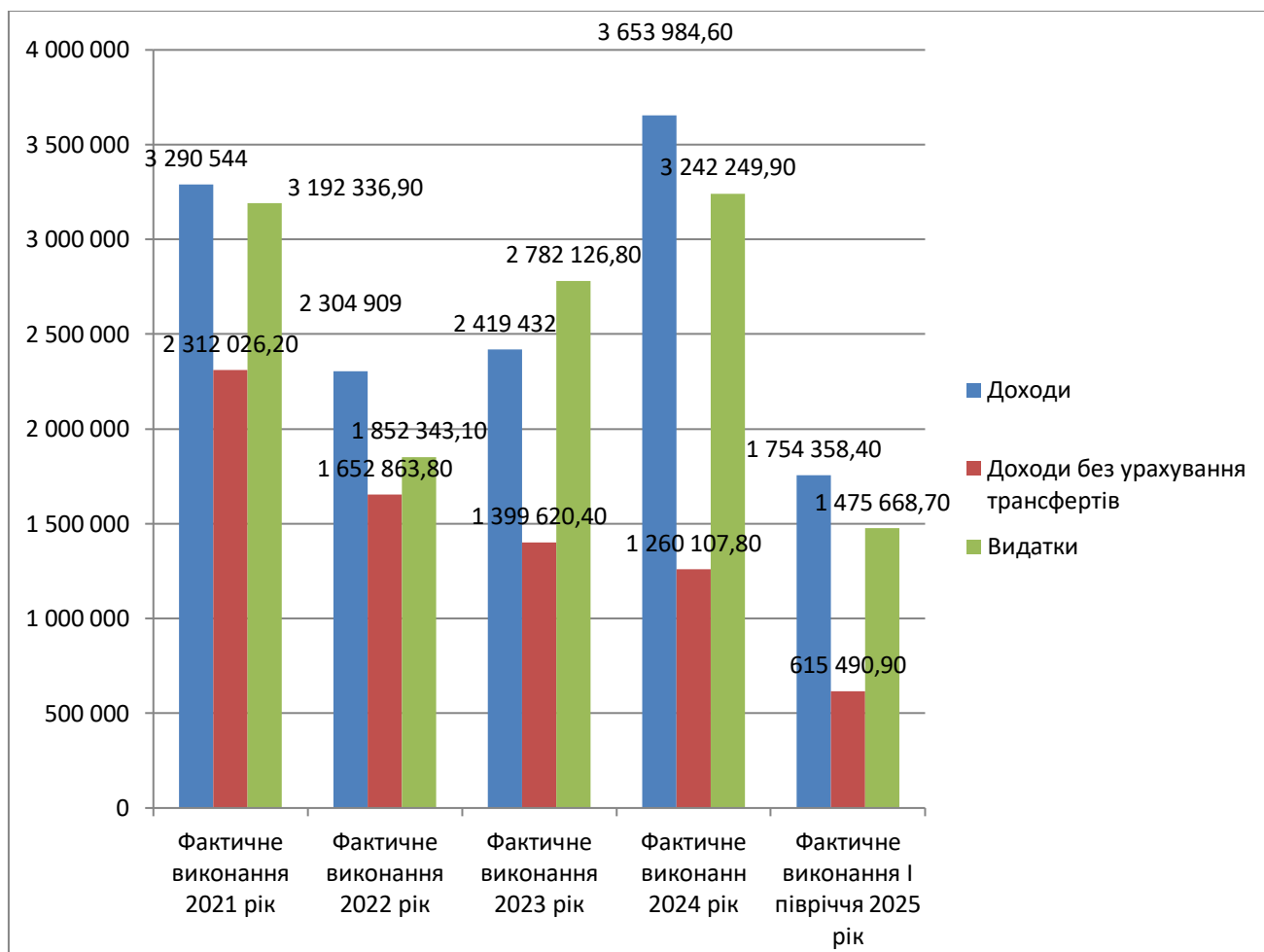


Рисунок 2.1- Показники виконання бюджету Херсонської міської ТГ, тис.грн

За підсумками 2021, 2022, 2024 років та I півріччя 2025 року бюджет виконано з профіцитом – перевищення фактичних доходів над фактичними видатками, за підсумками 2023 року бюджет виконано з дефіцитом.

Видатки у 2022 році порівняно із 2021 роком зменшились в 1,7 рази, у 2023 році порівняно із 2022 роком зросли в 1,5 рази, у 2024 році порівняно із 2023 роком зросли у 1,17 рази.

Структура надходжень бюджету

Структура доходів бюджету громади з початком воєнного стану зазнала значних змін. Доходи без урахування трансфертів у 2022, 2023 та 2024 роках порівняно із 2021 роком зменшились.

Зростання доходів у 2023 та 2024 роках забезпечене збільшенням офіційних трансфертів та власних надходжень бюджетних установ.

Податок з доходів фізичних осіб та податок на нерухоме майно мають від’ємну динаміку через вилучення з 01.10.2023 військового ПДФО та запровадження податкової пільги на нерухоме майно.

Базовим джерелом наповнення загального фонду бюджету Херсонської міської ТГ залишився податок з доходів фізичних осіб.

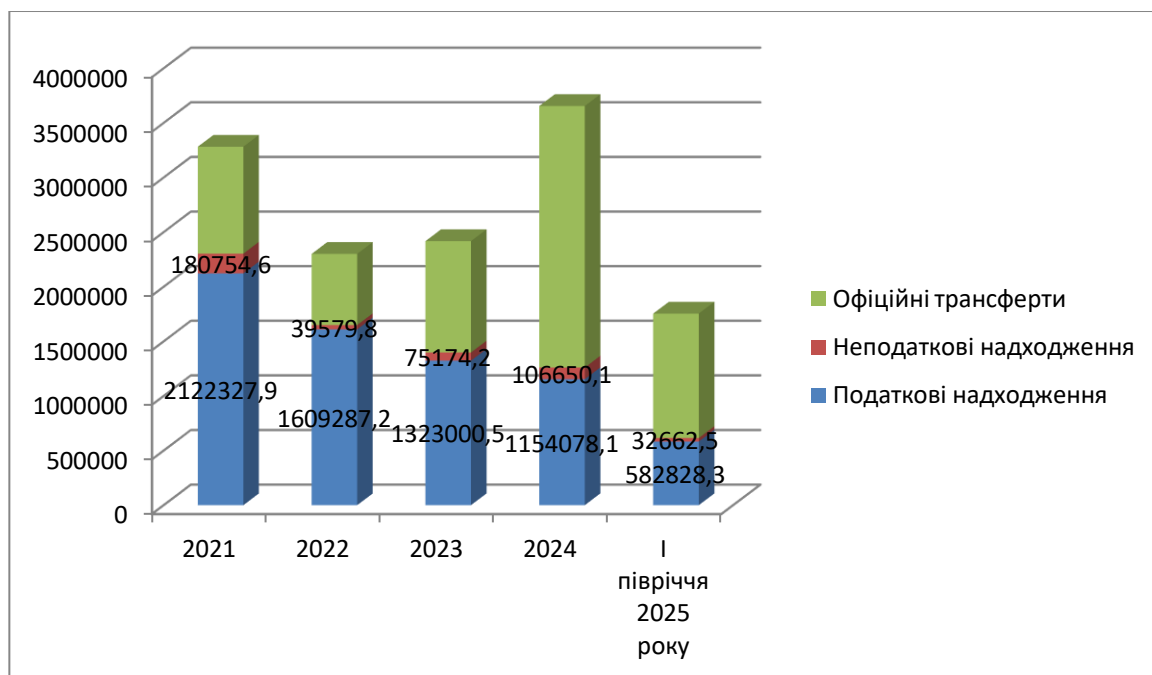


Рисунок 2.2- Структура надходжень бюджету Херсонської міської ТГ, тис.грн

Видатки

Структура видатків бюджету Херсонської міської територіальної громади за функціональною класифікацією зазнала певних змін. Проте основними сферами витрат залишаються освіта, житлово-комунальне господарство.

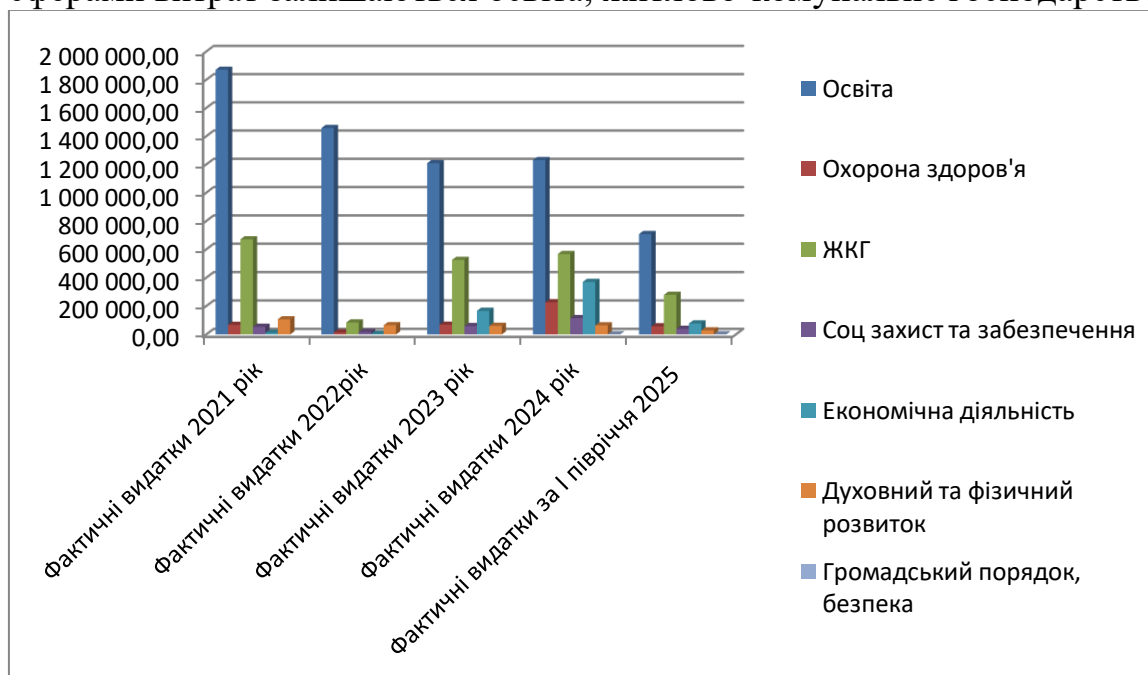


Рисунок 2.3- Структура видатків бюджету Херсонської міської ТГ, тис.грн

Висновки:

Тимчасова окупація Херсонської міської територіальної громади, знаходження в зоні проведення активних бойових дій третій рік поспіль, все це підірвало фінансову спроможність громади.

Суб'єкти господарювання вимушені призупиняти діяльність на території прифронтової громади або переміщатися в більш безпечні регіони. За таких обставин коло платників податків та зборів до місцевого бюджету зменшується, база оподаткування скорочується. На території громади діють податкові пільги на сплату екологічного податку, плати за землю та податку на нерухоме майно, відмінне від земельної ділянки. Тому, з 2022 року спостерігається стійка від'ємна динаміка в податкових та неподаткових надходженнях до бюджету міської громади. Ця тенденція характерна майже для всіх джерел зазначених надходжень. За таких обставин бюджет міської громади протягом 2022-2023 років скорочувався і не досягав довоєнного обсягу.

В умовах нестабільних надходжень власних доходів міській громаді надавалася державна підтримка шляхом передачі міжбюджетних трансфертів. Починаючи з 2023 року відбувається щорічне збільшення обсягів трансфертів із державного бюджету, що вплинуло на структуру дохідної частини місцевого бюджету. В 2024 році загальна сума трансфертів перевищила власні доходи громади. Завдяки отриманим трансфертам у минулому році вдалося досягти та перевищити довоєнний обсяг місцевого бюджету.

В умовах воєнного стану змінилися й пріоритети в спрямуванні бюджетних коштів. Перевага надається облаштуванню безпечних умов у громадських місцях, фінансовій підтримці комунальним підприємствам, що надають життєво важливі послуги, а також військовим формуванням та органам, які захищають суверенітет України, наданню грошової допомоги громадянам, які постраждали від поранень внаслідок російських обстрілів, тощо.

Взагалі кошти бюджету витрачаються переважно на нагальні поточні потреби, передумов для їх накопичень на комплексне відновлення громади наразі немає.

2.2 Аналіз стану економіки на території Херсонської міської ТГ

Таблиця 2.1

Аналіз основних економічних показників Херсонської міської ТГ

Назва галузі	на 01.01.2021	на 01.01.2022	на 01.01.2023	на 01.01.2024	на 01.01.2025
	Кількість суб'єктів, од	Кількість суб'єктів, од	Кількість суб'єктів, од	Кількість суб'єктів, од	Кількість суб'єктів, од
Сільське господарство, у т.ч.:	37	37	*	*	*
рослинництво	37	37	*	*	*
рибне господарство	1	1	*	*	*
Промисловість, у т.ч.:	122	122	8	10	10
добувна промисловість	1	1	*	*	*
легка промисловість	6	6	1	1	1
переробна промисловість	27	27	1	3	3
машинобудування	18	18	*	*	*
виробництво та розподілення електроенергії, газу, води, пари, у т.ч.:	17	17	*	*	*
водопостачання	6	6	5	5	5
теплопостачання	1	1	1	1	1
інша	53	43	*	*	*
Будівництво	21		*	*	*
Оптова та роздрібна торгівля, торгівля транспортними засобами, послуги з ремонту	-	*	*	*	603
Ресторани та готелі	201	203	*	*	*
Транспорт, складське господарство, поштова та кур'єрська діяльність	8	8	7	7	6
Інформація та телекомунікація	15	15	4	15	15
Освіта	165	166	167	167	167

Охорона здоров'я та соціальна допомога	8	8	7	7	7
Мистецтво, спорт, розваги та відпочинок	56	53	53	52	52
Всього	634	613	246	258	860

* Інформація за 2022-2024 роки відсутня у зв'язку із дією положень пункту 1 Закону України «Про захист інтересів суб'єктів подання звітності та інших документів у період дії воєнного стану або стану війни».

До початку повномасштабного вторгнення харчова промисловість залишалася найбільш розвинутою галуззю міської індустрії. Вона була представлена 27 підприємствами, 6 із них займалися виробництвом борошномельно-круп'яної продукції, 3 – виробництвом хліба та хлібобулочних виробів, 5 – виробництвом і переробкою рослинних і тваринних жирів, 5 – випускали напівфабрикати і консервовані продукти, 6 – кондитерські вироби, дитяче харчування, молочну продукцію, 1 – спеціалізувалася на вирощуванні свинини та виробництві м'яса, 1 підприємство займалося грануляцією висівок.

У зв'язку з військовою агресією російської федерації проти України, тимчасовою окупацією території громади, більшість підприємств припинили виробничу діяльність.

Станом на 01.08.2025 діяльність основних підприємств не відновлена, за винятком окремих підприємств, діяльність яких спрямована на надання послуг населенню та забезпечення їх першочергових потреб. Окрім того, працюють стратегічно важливі підприємств комунальної власності Херсонської міської територіальної громади.

2.3. ТОП -15 роботодавців – суб'єктів господарської діяльності по Херсонській міській територіальній громаді на 01 січня 2021 року

Таблиця 2.2

№ з/п	Назва	Адреса	Вид діяльності	Чисельність працівників, осіб
1	ТДВ «Херсонський маслозавод»	м. Херсон, вул. Перекопська, 162	Переробка молока та виробництво молочної продукції	200
2	ПП «Наш продукт»	м. Херсон, вул. 9 Східна, 70	Виробництво плодово-овочевої консервації	13
3	ТОВ «Смарт мерітайм груп»	м. Херсон, вул. Карантинний острів, 1 м. Миколаїв, вул.Індустріальна, 1	Будування суден і плавучих конструкцій	703
4	ТОВ «Паллада шип'ярд»	м. Херсон, вул. Карантинний острів, 1	Будування суден і плавучих конструкцій	295
5	ТОВ «Шип'ярд»	м. Херсон, вул.	Будування суден і	57

	1930»	Карантинний острів, 1	плавучих конструкцій, ремонт суден	
6	ТОВ «Фірмово-промисловий комплекс «Корабел»	м. Херсон, вул. Карантинний острів, 1	Виробництво інших дерев'яних будівельних конструкцій і столярних виробів	873
7	ТОВ «Аскона південь»	Житомирська обл, Житомирський р-н, с. Довжик, вул. Нескорених, 12	Виробництво сухих будівельних сумішей	350
8	ПрАТ Акумуляторний завод «Сада»	м. Херсон, вул. Нафтовиків, 15 а	Виробництво батарей і акумуляторів	120
9	ТОВ «Механічний завод»	м. Херсон, Миколаївське шосе, 5 км	Виробництво алюмінію	196
10	ТОВ «Планета РС»	м. Херсон, вул. Нафтовиків, 131	Виготовлення виробів із бетону	36
11	АТ «Гаврійська будівельна компанія»	м. Херсон, вул. Макарова, 203	Виготовлення виробів із бетону	136
12	ПАТ «Херсонський хлібокомбінат»	м. Херсон, вул. Гімназична, 30	Виробництво хліба та хлібобулочних виробів	506
13	ПП «АНК»	м. Херсон, Бериславське шосе, 13	Виготовлення виробів із бетону	260
14	ТОВ «ТПК «Херсонський ливарний завод»	м. Херсон, пл. Дубинди, 285	Лиття чавуну	27
15	ТОВ «Данон Дніпро»	м. Херсон, Бериславське шосе, 37	Виробництво кисломолочної продукції в асортименті	665
16	ПАТ «Херсонський комбінат хлібопродуктів»	м. Херсон, вул. Порт-Елеватор, 5	Виробництво продуктів борошно-круп'яної промисловості	258

2.4. ТОП - 15 суб'єктів господарської діяльності, які зупинилися без перспективи швидкого відновлення, або релоковані (з перереєстрацією) по Херсонській міській територіальній громаді

Таблиця 2.3

№ з/п	Назва	Адреса	Для зупинених «З», для релокованих «Р»	Вид діяльності	Чисельність працівників на січень 2022 р., осіб
1	ТОВ «Смарт мерітайм груп»	м. Херсон, вул. Карантинний острів, 1 м. Миколаїв, вул.Індустріальна, 1	З	Будування суден і плавучих конструкцій	703
2	ТОВ «Паллада шип'ярд»	м. Херсон, вул. Карантинний острів, 1	З	Будування суден і плавучих конструкцій	295
3	ТОВ «Шип'ярд 1930»	м. Херсон, вул. Карантинний острів, 1	З	Будування суден і плавучих конструкцій, ремонт суден	57
4	ТОВ «Фірмово-промисловий комплекс «Корабел»	м. Херсон, вул. Карантинний острів, 1	З	Виробництво інших дерев'яних будівельних конструкцій і столярних виробів	873
5	ТОВ «Екобіотек-Україна»	м. Херсон, вул. Ракетна, 110-А	З	Виробництво продуктів нафтоперероблення	*
6	ПрАТ Акумуляторний завод «Сада»	м. Херсон, вул. Нафтовиків, 15 а	З	Виробництво батарей і акумуляторів	120
7	ТОВ «Механічний завод»	м. Херсон, Миколаївське шосе, 5 км	З	Виробництво алюмінію	196
8	ПАТ «Херсонський хлібокомбінат»	м. Херсон, вул. Гімназична, 3	З	Виготовлення виробів із бетону	*
9	АТ «Таврійська будівельна компанія»	м. Херсон, вул. Макарова, 203	З	Виготовлення виробів із бетону	136
10	ПрАТ «Херсонський комбінат хлібопродуктів»	м. Херсон, вул. Порт-Елеватор, 5	З	Виробництво продуктів борошно-круп'яної промисловості	*
11	ТОВ Агропродукт-Херсон»	м.Херсон, Бериславське шосе, 38 в	З	Оптова торгівля зерном	*

12	ПВКФ «Пані Крістіна»	м. Херсон, вул. 10 Східна, 38	3	Виробництво продуктів харчування та безалкогольних напоїв	*
13	ПрАТ «Данон кремез»	м. Кременчуг, вул. Богаєвського, 14/69	Р	Перероблення молока, виробництво масла та сиру	*
14	ТОВ «Флодоовочевий комбінат «Херсон»	м. Херсон, сел. Зеленівка, вул. Лесі Українки, 4	3	Переробка та консервування овочів та фруктів	*
15	АСК «Херсонський річковий порт»	м. Херсон, Карантинний острів, 1, Одеська площа, 6	3	Ремонт та технічне обслуговування суден	*

2.5. Загальна оцінка зайнятості населення Херсонської міської територіальної громади

Таблиця 2.4

на 01.01.2021			на 01.01.2022			на 01.01.2023		
Кількість зайнятих, осіб	Кількість безробітних, осіб	Кількість незайнятих, осіб	Кількість зайнятих, осіб	Кількість безробітних, осіб	Кількість незайнятих, осіб	Кількість зайнятих, осіб	Кількість безробітних, осіб	Кількість незайнятих, осіб
-	2251	-	*	1500	95	*	682	48

на 01.01.2024			на 01.01.2025		
Кількість зайнятих, осіб	Кількість безробітних, осіб	Кількість незайнятих, осіб	Кількість зайнятих, осіб	Кількість безробітних, осіб	Кількість незайнятих, осіб
*	629	126	*	914	201

* Інформація за 2022-2024 роки відсутня у зв'язку із дією положень пункту 1 Закону України «Про захист інтересів суб'єктів подання звітності та інших документів у період дії воєнного стану або стану війни».

Станом на 01.01.2025 економіка Херсонської міської територіальної громади зазнала суттєвих змін у зв'язку з повномасштабним вторгненням та тимчасовою окупацією. До 24.02.2022 на території громади функціонували підприємства, які забезпечували значну частину населення робочими місцями, однак унаслідок бойових дій, окупації, відтоку населення (зокрема працездатного), більшість із них припинили діяльність. Як результат - зменшилися надходження до місцевого бюджету та збільшився рівень безробіття.

За оперативними даними, понад 55% населення громади становлять пенсіонери, що ще більше ускладнює відновлення економічної активності в регіоні.

2.6. Загальна інформація про кількість зареєстрованих на території Херсонської міської територіальної громади суб'єктів господарювання

на 01.01.2022			на 01.01.2023			на 01.01.2024		
Кількість юридичних осіб	Кількість ФОП	Кількість самозайнятих осіб	Кількість юридичних осіб	Кількість ФОП	Кількість самозайнятих осіб	Кількість юридичних осіб	Кількість ФОП	Кількість самозайнятих осіб
15921	12248	*	15701	11252	*	16639	11153	*

2.7. ТОП -15 Платників податків – суб'єктів господарської діяльності до бюджетів всіх рівнів

Назва	Код платника податків	Вид діяльності	на	на	на
			01.01.2023	01.01.2024	01.01.2025
			Сума податків, тис.грн	Сума податків, тис.грн	Сума податків, тис.грн
ТОВ "СМАРТ-МЕРІТАЙМ ГРУП"	36336744	Будування суден і плавучих конструкцій	16396,8	2 209,9	*
МКП "БУВКГ М.ХЕРСОНА"	3355353	Забір очищення та постачання води	15 247,5	*	*
АТ "ХЕРСОНГАЗ"	3355353	Розподілення газоподібного палива через місцеві (локальні) трубопроводи	9 846,8	5 544,1	6 517,2
ТОВ "ОПЕРАТОР ГТС УКРАЇНИ"	42795490	Трубопровідний транспорт	*	5 339,7	*
МКП "ХЕРСОНТЕПЛОЕНЕРГО"	31653320	Постачання пари, гарячої води та кондиціонованого повітря	6 891,6	*	*
МКП "ХЕРСОНЕЛЕКТРОТРАНС"	3328635	Пасажирський наземний транспорт міського та приміського сполучення	3 576,7	*	*
БУВР НИЖНЬОГО ДНІПРА	1039040	Діяльність головних управлінь (хед-офісів)	3 400,1	2 489,4	*
ТОВ "АЛ'ЯНС МАРКЕТ"	38316777	Роздрібна торгівля в неспец. магазинах переважно продуктами харчування, напоями та тютюновими виробами	3 068,7	*	*
ПП "ЦИФРОВІ КОМУНІКАЦІЇ"	32391576	Діяльність у сфері безпроводового електрозв'язку	2 949,1	2 058,7	*
ТОВ "СКЛО ГАРАНТ ГРУП"	37840127	Неспеціалізована оптова торгівля	2 797,5	*	*
ТОВ "ХЕРСОНСЬКИЙ ПОРТ"	43569693	Допоміжне обслуговування водного транспорту	2 731,7	*	*

ТОВ "СКАЙФОЛ"	38594199	Роздрібна торгівля телекомунікаційним устаткуванням у спеціалізованих магазинах	2 587,7	*	*
ТОВ НВФ "ДРІАДА, ЛТД"	22748650	Вирощування зернових культур	2 332,6	*	*
ТОВ "АВТО-ПЛАЗА"	32618769	Торгівля автомобілями та легковими автотранспортними засобами	2 274,9	1 634,0	*
ТОВ "АСКОНА-ПІВДЕНЬ"	24962264	Виробництво сухих будівельних сумішей	2 120,3	4 672,3	4 469,3
ТОВ "БРІВЕР"	38207273	Оптова торгівля фармацевтичними товарами	2 084,1	*	*
ТОВ "ЕК "СОЛАР КАПІТАЛ"	41943466	Виробництво електроенергії	*	3 652,6	3 867,6
ТОВ "ТРАК"	30245772	Виробництво комп'ютерів і периферійноустаткування	*	3 311,1	3 440,1
ПРАТ "АЗ "САДА"	24962494	Виробництво батарей і акумуляторів	*	3 204,7	*
ТОВ "ЛДК"	38481125	Неспеціалізована оптова торгівля	*	2 290,0	4 663,8
КНП "ХОЦСК" ХОР	34286236	Виробництво основних фармацевтичних продуктів	*	2 380,1	*
ТОВ "СЕС ВИНОГРАДОВО"	41450343	Виробництво електроенергії	*	1 998,1	*
ДНЗ "ХЕРСОНСЬКИЙ ПСЛ"	2548222	Професійно-технічна освіта	*	2 447,7	*
ПАТ "УКРНАФТА"	0013539	Добування сирової нафти	*	2 152,9	*
ТОВ "НАУКОВО-ВИРОБНИЧЕ ОБ'ЄДНАННЯ "ОПТИМАГ"	30746733	Виробництво електродвигунів, генераторів і трансформаторів	*	2 365,8	5 354,8
КП "ХКТС" ХМР	1235573	Пасажирський наземний транспорт міського та приміського сполучення	*	2 214,1	*
ТОВ "НОВА ЛІНІЯ 1"	30728887	Інші види роздрібної торгівлі в неспеціалізованих магазинах	*	1 791,2	*
ПШ "АМІК УКРАЇНА"	30603572	Опт. торгівля твердим, рідким, газоподібним паливом і подібними продуктами	*	2 148,5	*
ПП "ВКФ "ДИАДЕМА - КОНСАЛТИНГ"	21278751	Неспеціалізована оптова торгівля	*	1 995,2	*
ТОВ "ЕНЕРДЖИ ВУД"	41454657	Виробництво електроенергії	*	*	21 431,6
КП "ПАРКИ ХЕРСОНА"	40713306	Надання ландшафтних послуг	*	*	6 882,2
ТОВ "САН СІТІ ПЛЮС"	41919229	Виробництво електроенергії	*	*	5 878,4
ТОВ "СУЧАСНІ ПИВНІ ТЕХНОЛОГІЇ"	42305792	Виробництво пива	*	*	4 824,5
ТОВ "ПАЛЛАДА ШИП'ЯРД"	24961253	Будування суден і плаваючих конструкцій	*	*	4 631,7
ТОВ "РІТЕЙЛ ЗАХІД-ПІВДЕНЬ"	44850956	Неспеціалізована оптова торгівля прод. харч., напоями та тют. виробами	*	*	4 298,2

ТОВ "ЛІДЕР"	32549423	Виробництво електроенергії	*	*	3 117,6
ТОВ "ТЕЛІКОН-С"	41866874	Виробництво електроенергії	*	*	3 003,6
ТОВ "ГІСТІОН"	38151865	Лізинг інте-лект. власності та подібних продуктів, крім творів, захищених авторськими правами	*	*	2 983,4
ВСЬОГО			78 306,2	55 900,1	85 364,0

Висновки:

Станом на 01.01.2025 року економічна ситуація в Херсонській міській територіальній громаді характеризується стійкими негативними тенденціями. Зокрема, спостерігається:

- загальний спад економічної активності;
- зменшення кількості зайнятого населення;
- значне скорочення надходжень до місцевого бюджету .

Основною причиною таких процесів є повномасштабне військове вторгнення російської федерації та тимчасова окупація території громади. Це призвело до масового закриття підприємств, відтоку працездатного населення, зупинки інвестиційних процесів і скорочення ринку праці.

Для відновлення та розвитку економічного потенціалу Херсонської міської ТГ доцільно передбачити комплексні заходи, зокрема:

- проведення розмінування територій, що є критичною умовою для відновлення господарської діяльності та безпечного ведення бізнесу;
- державна та місцева підтримка бізнесу, орієнтована на збереження діючих суб'єктів господарювання та стимулювання нових підприємницьких ініціатив;
- створення індустріальних парків;
- залучення інвесторів та відновлення виробничих процесів;
- інвестування в професійну освіту й перекваліфікацію, зокрема з метою соціальної адаптації ветеранів і ветеранок та їх інтеграції в економічне життя громади.

Для стимулювання відновлення підприємницької діяльності та підвищення економічної спроможності громади доцільно впровадити податкові преференції для суб'єктів господарювання, зокрема:

- звільнення від сплати всіх місцевих податків нових підприємств, що почали роботу на території громади, на період 2-3 роки;
- зниження ставок місцевих податків на 50% для діючих підприємств терміном на 2–3 роки;
- пільгове кредитування для відновлення підприємницької діяльності.

Розділ 3 «Загальна екологічна оцінка територіальної громади»

3.1. Клімат і тенденції зміни клімату

Херсонська міська територіальна громада розташована у континентальній частині кліматичної зони помірних широт і характеризується помірним континентальним кліматом з м'якою малосніжною зимою та жарким посушливим літом. Незначна висота території над рівнем океану, відсутність гір, розташування у безпосередній близькості до морів вплинули на формування кліматичних умов. Клімат території, на якій розташована громада, має перехідний характер від степового до приморського.

Тривалість без морозного періоду складає у середньому 170-180 днів, в окремі роки досягає 200 днів. Середня кількість днів зі сніговим покривом складає 30-40. Улітку переважна антициклональна погода зі значною кількістю ясних сонячних днів. Часто виникають суховії та пилові бурі - потужні вітри (більше 5 м/с) з низькою вологістю та високою температурою. Найтепліший місяць літа – липень, коли температура повітря сягає від +23°C до + 40°C, середні температури зимою становлять –1 –3°C, середня річна температура в межах +9,3°–+9,8°C.

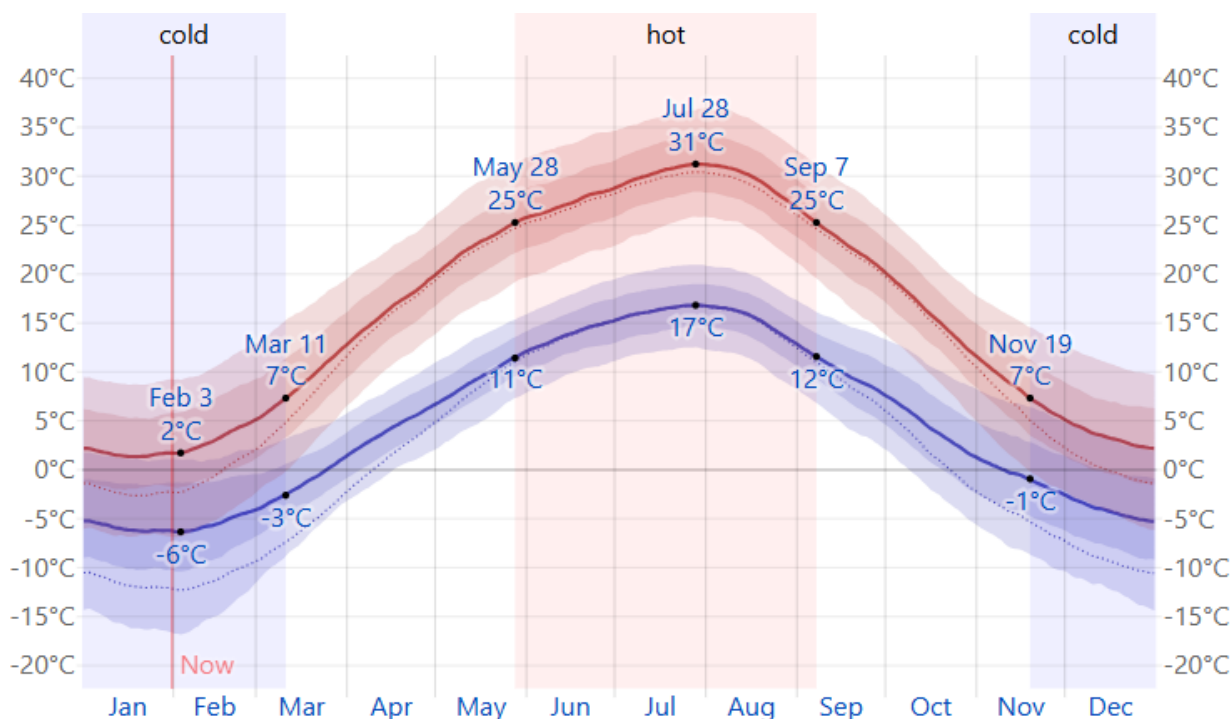


Рисунок 3.1 – Середня максимальна та мінімальна температура у Херсонській міській ТГ

Середньодобова найвища (червона лінія) і найнижча (синя лінія) температура зі смугами від 25 до 75 і від 10 до 90 відсотка. Тонкі пунктирні лінії – це відповідні середні сприйняті температури.

Кількість опадів у середньому близько 400 мм на рік.

Більше вологий сезон триває 7,5 місяця з 29 листопада по 12 липня, з більш ніж 16% ймовірністю того, що заданий день виявиться вологим. Місяць із найбільшою кількістю дощових днів у Херсон – червень, коли в середньому протягом 6,0 дня випадає не менше 1 міліметру опадів.

Сухіший сезон триває 4,6 місяця з 12 липня по 29 листопада . Місяць із найменшою кількістю дощових днів у Херсоні - серпень , коли в середньому протягом 3,9 дня випадає не менше 1 міліметра опадів.

Серед вологих днів ми розрізняємо ті, в які буває лише дощ , тільки сніг , або й те й інше. Місяць з максимальною кількістю днів, коли випадає лише дощ , у Херсон – червень із середньою кількістю у 6,0 дня . Виходячи з цієї класифікації, найбільш поширена форма опадів протягом року – це лише дощ, при цьому максимальна ймовірність у 21% спостерігається 26 червня .

Вологість ґрунтується рівнем важливого комфорту на точці роси, оскільки вона визначає, чи буде зі шкіри випаровуватися піт, охолоджуючи тіло. Нижча точка роси створює відчуття більшої сухості, а вища - більшої вологості. На відміну від температури, яка зазвичай значно варіюється між днем і вночі, точка роси має тенденцію змінюватися повільніше, тому, хоча вночі температура може знижуватися, сирий день зазвичай змінюється сирою ніччю.

Рівень вологості в Херсонській міській ТГ вимірюється як відсоток часу, протягом якого рівень вологого комфорту характеризується як сире , душно чи важко , істотно не змінюється протягом року, весь час залишаючись у межах 4% .

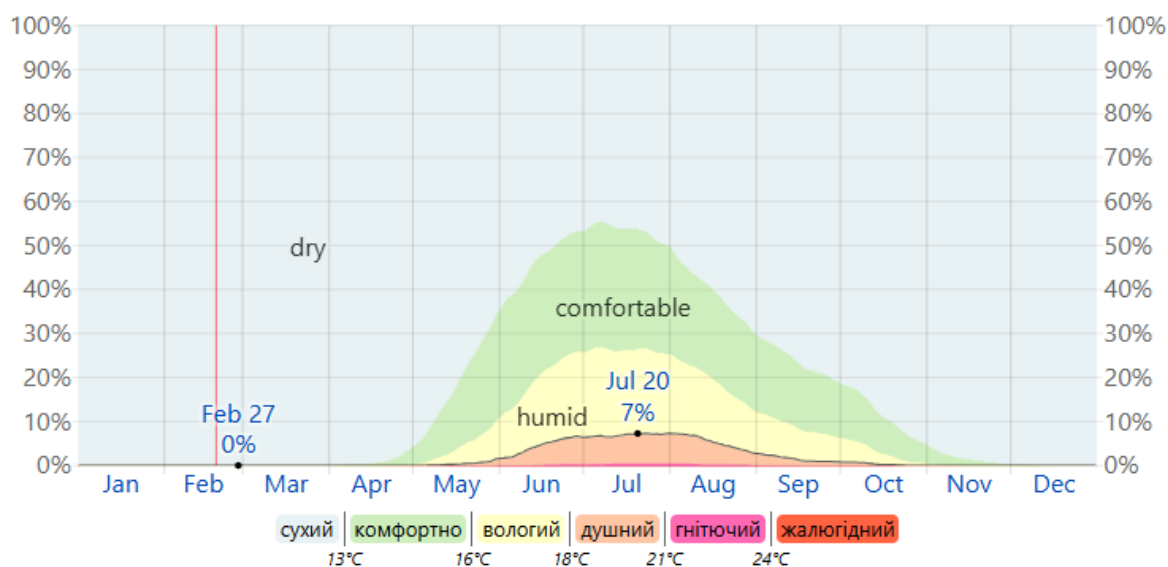


Рисунок 3.2. – Рівень вологості та комфорту

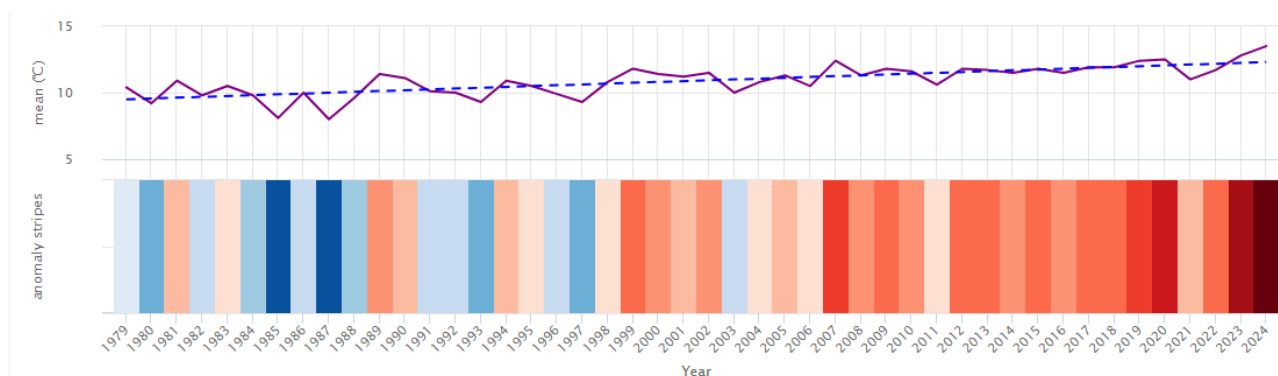


Рисунок 3.3- Зміна температури за роками

На верхньому графіку показано оцінку середньорічної температури для великого регіону Херсон.

Пунктирна синя лінія – це лінійна тенденція зміни клімату. Якщо лінія тренду піднімається зліва направо, то тенденція зміни температури позитивна і в Херсоні стає тепліше через зміну клімату. Якщо лінія горизонтальна, то чіткої тенденції не видно, а якщо вона йде вниз, то умови в Херсоні з часом стають холоднішими.

У нижній частині графіка показані звані смуги потепління. Кожна кольорова смуга є середньою температурою за рік: синя - більш холодні роки, червона - більш теплі.

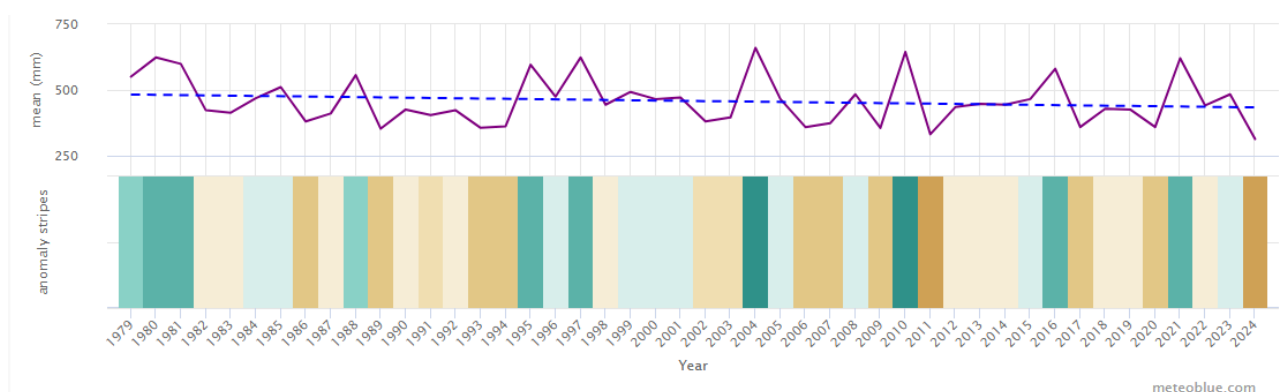


Рисунок 3.4. – Зміна кількості атмосферних опадів

На верхньому графіку показано оцінку середньої кількості опадів для великого регіону Херсон. Пунктирна синя лінія – це лінійна тенденція зміни клімату. Якщо лінія тренду йде вгору ліворуч, то тенденція випадання опадів позитивна і в Херсон стає вологіше через зміну клімату. Якщо лінія горизонтальна, то чіткої тенденції не видно, а якщо вона йде вниз, то умови в Херсоні з часом стають сухішими.

У нижній частині графіка показані звані смуги опадів. Кожна кольорова смуга є загальною кількістю опадів за рік: зелена - більш мокрі роки, коричнева - більш сухі.

3.2. Водні ресурси

Поверхневі водні об'єкти міста належать басейну р.Дніпро. Це його правий рукав – р. Кошова, р. Вільовчина, Стеблівський лиман, озеро Погоріле та інші. Ширина річкової долини – 4-6 км. Правий берег – високий, лівий – пологий, низинний. На підході до міста Дніпро вступає в низинну піщану долину, в заплаві якої розташовані херсонські плавні шириною до 10 км, представлені системою островів, розділених протоками і рукавами. Русло Дніпра дуже розгалужене. Фарватер річки проходить за декількома рукавами. Глибини в межах 5-7 м. Швидкість течії – 0,6-0,7 м/с. Плавні нижнього Дніпра є унікальним природним фільтром для дніпровської води.

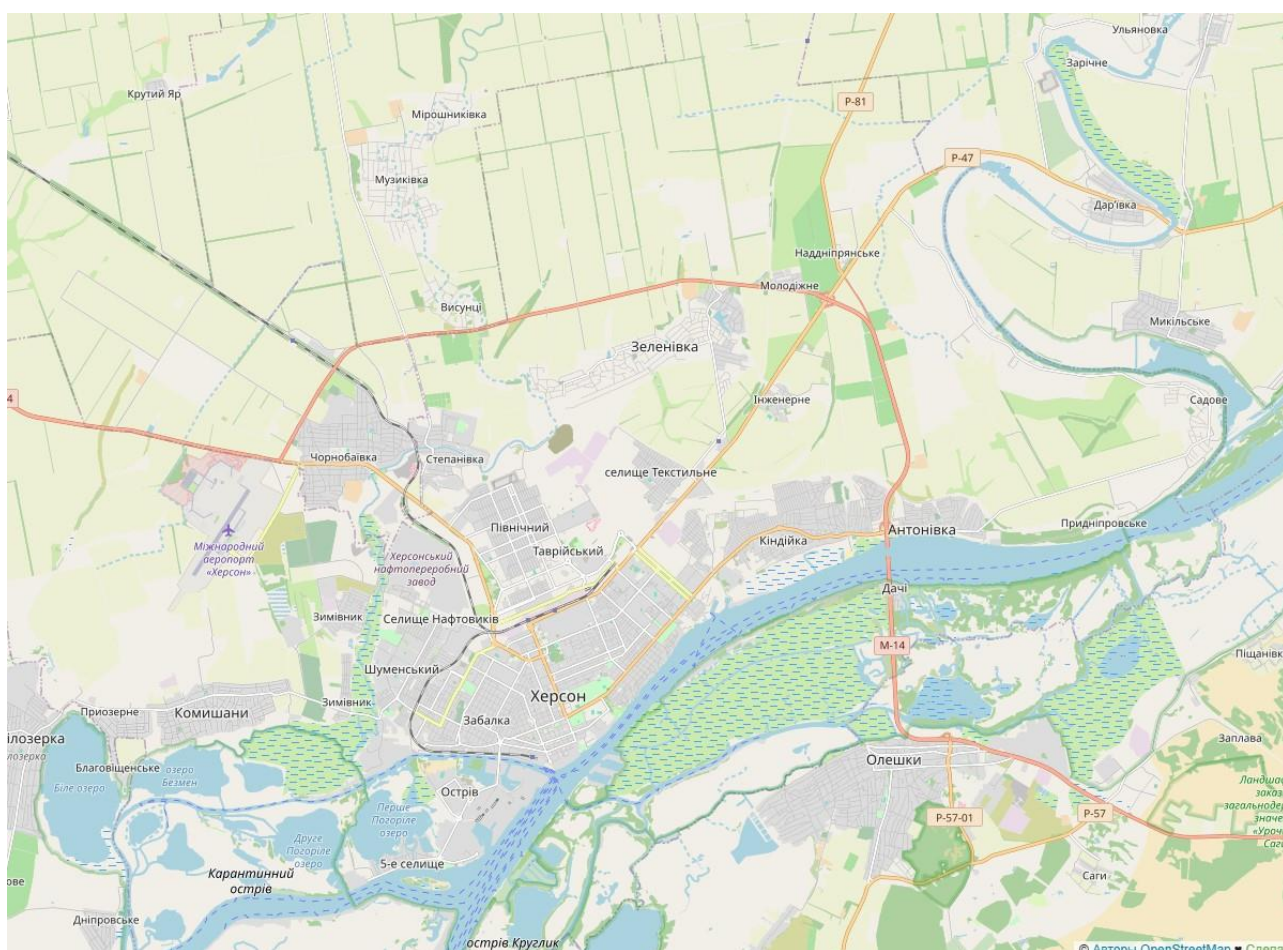


Рисунок. 3.3 – Водні об'єкти Херсонської міської територіальної громади

3.3. Ґрунти

Основними ґрунтами території Херсонської міської територіальної громади є темно-каштанові солонцюваті ґрунти різного ступеня змитості і механічного складу. В заплаві Дніпра поширені лугово-темно-каштанові та болотні ґрунти.

Мінерально-сировинна база на території громади представлена копалинами у вигляді суглинків керамічних і глин, які зосереджені у трьох родовищах.

Темно-каштанові ґрунти характеризуються значною глибиною залягання гумусового горизонту 50 - 60 см і вмістом гумусу - 3%. Лугово-темно-каштанові глеєві, солонцювато-осолоділі і болотні ґрунти характеризуються вмістом гумусу до 2,2%, глибина залягання гумусового горизонту 60 - 75 см.

Болотні ґрунти сильно зволожені, вміст гумусу до 5%, глибина залягання гумусового горизонту до 70 см. Надмірне періодичне зволоження подів і заплавних територій створює сприятливі умови для розвитку трав'яної рослинності і збагачення її органічними речовинами.

Ґрунти міста і його околиць сприятливі для озеленення породами характерними для степової зони. Ґрунти понижень і заплави сприятливі для організації луко-парків.



Каштанові ґрунти

- Темно-каштанові ґрунти переважно на лесових породах
- Темно-каштанові залишково-солонцюваті ґрунти
- Лучно-каштанові ґрунти
- Лучно-каштанові солонцюваті ґрунти







Рисунок. 3.4 – Ґрунти Херсонської міської територіальної громади




3.4. Природоохоронні території

На території Херсонської міської територіальної громади розташовано 11 територій та об'єктів природно-заповідного фонду, а саме:

- територія площею 2285,00 га національного природного парку «Нижньодніпровський»;
- 6 пам'яток природи місцевого значення;
- 4 парки-пам'ятки садово-паркового мистецтва загальною площею 30,0 га.

Таблиця 3.1.

Зображення	Назва території або об'єкта природно-заповідного фонду	Категорія	Тип	Площа, га	Рік створення
	Нижньодніпровський національний природний парк	Національні природні парки		2285,00 (площа у межах м. Херсон)	
	Дуб черешчатий	Пам'ятка природи	ботанічна		1983
	Дуб на «Інтенсивці»	Пам'ятка природи	ботанічна		1983
	Віковий дуб	Пам'ятка природи	ботанічна		1983
	Дуб черешчатий	Пам'ятка природи	ботанічна		1983
	Дуб черешчатий	Пам'ятка природи	ботанічна		1983
	Дуб черешчатий	Пам'ятка природи	ботанічна		1983
	Ботанічний сад Херсонського державного університету	Парк-пам'ятка садово-паркового мистецтва		12,34	1964

	Парк Херсонського обласного ліцею	Парк-пам'ятка садово-паркового мистецтва		8	1964
	Дендропарк Херсонського державного аграрного університету	Парк-пам'ятка садово-паркового мистецтва		2,4	1983
	Дендропарк інституту зрошувального землеробства НААН	Парк-пам'ятка садово-паркового мистецтва		5,6	1964

За матеріалами лісовпорядкування площа земель лісгосподарського призначення на території Херсонської міської територіальної громади складає – 9235,7 га (державне підприємство «Херсонське лісомисливське господарство»).

На землях природно-заповідного фонду забороняється будь-яка діяльність, яка негативно впливає або може негативно впливати на стан природних та історико-культурних комплексів та об'єктів чи перешкоджає їх використанню за цільовим призначенням.

Разом з тим, велика роль збереженню біорозмаїття належить територіям водно-болотних угідь, що охороняється Конвенцією про водно-болотні угіддя, що мають міжнародне значення, головним чином як середовища існування водоплавних птахів (Рамсарська конвенція).

У межах Херсонської міської територіальної громади знаходиться частина водно-болотного угіддя міжнародного значення «Дельта р. Дніпра».

Також, територія Херсонської міської територіальної громади частково входить до визначеної Бернською конвенцією території Смарагдової мережі «Lower Dnipro» (UA0000192).

Збереження та раціональне використання, відповідно із зобов'язаннями, закріпленими Рамсарською конвенцією, передбачає вжиття заходів для зменшення будь-яких негативних змін, що спричиняють або можуть спричинити шкоду екологічному стану угіддям.

На території водно-болотного угіддя міжнародного значення забороняється провадження господарської діяльності, що може змінити середовище існування водоплавних птахів в їх природному вигляді.

У рамках формування регіональної схеми екологічної мережі області, з метою забезпечення збереження та охорони цінних природних комплексів та об'єктів, забезпечення відповідності стану природних ландшафтів області вимогам критеріїв віднесення їх до Всеєвропейської екологічної мережі, а

також з метою доведення рівня заповідності області до показника, визначеного науковими рекомендаціями для степової зони, складено Перелік резервованих цінних для заповідання територій та об'єктів Херсонської області (далі – Перелік).

На підставі наукової оцінки щодо унікальності ландшафтного та біологічного різноманіття, до Переліку увійшли окремі території Херсонської міської територіальної громади. У перспективі Херсонській міській раді пропонується надати статус природно-заповідного фонду 6 територіям та об'єктам, а саме:

- Ландшафтний заказник місцевого значення «Кудикіни гори» площею 78,2 га. Херсонська міська та Музиківська сільська територіальні громади, околиця с. Висунці. Тераса р. Верьовчина з невеликими балками, на яких зберіглася степова та петрофітно-степова рослинність. Територія має високу соціологічну цінність, наявні види рослин, рослинні угруповання та оселища, що занесені до світових та регіональних природоохоронних списків;

- Ботанічний заказник місцевого значення «Зеленівський степ» площею 5 га. Херсонська міська територіальна громада, тераса правого берега р. Вірьовчина між с. Степанівка та Зеленівка. Більшість наявних на даній території видів вищих рослин не характерні для антропогенних екотопів і є рідкісними для флори Херсона. Наявні види рослин, рослинні угруповання та оселища, що занесені до світових та регіональних природоохоронних списків;

- ландшафтна пам'ятка природи місцевого значення «Острівець» площею 1,5 га на території Херсонської міської територіальної громади, околиця с. Степанівка. Урочище «Острівець» є островом, утвореним розгалуженням р. Вірьовчина. На острові представлені заплавні лучні, болотні, прибережно-водні угруповання та деревно-чагарникові зарості. Територія має значну соціологічну цінність у ландшафтному відношенні;

- ботанічна пам'ятка природи місцевого значення «Архівний дуб», Херсонська міська територіальна громада, м. Херсон, вул. Сестер Гозадінових. Віковий дуб, ймовірний вік більше 100 років. Одне із старих дерев, висаджених у ХІХ столітті в історичній частині міста Херсона, знаходиться у приватному будинку, крону дуба можна спостерігати з провулка;

- ботанічна пам'ятка природи місцевого значення «Херсонська вікова сосна», Херсонська міська територіальна громада, м. Херсон, вул. Романа Набегова, 9. Вікова сосна зростає в досить складних умовах, оскільки її коренева система закрита прилеглими спорудами та асфальтом. Однак, дерево знаходиться в доброго стані. Висота сосни близько 10 м, крона розкидиста, діаметром біля 9 м, окружність стовбура 180 см, діаметр – 57 см (станом на 2015 рік). Вік дерева становить більше 100 років. Дерево є найстарішою сосною у м. Херсоні;

- ботанічна пам'ятка природи місцевого значення «Дуб сільськогосподарського училища», Херсонська міська територіальна громада біля Херсонського обласного ліцею. Меморіальний дуб з обхватом стовбура 346 см (станом на 2017 рік), розташований у першому ряду алеї Казенного саду. Ймовірно, посаджений наприкінці ХІХ століття після заснування сільськогосподарського училища (1874 рік), яке пізніше набуло статусу

сільськогосподарського інституту, а згодом Херсонського державного аграрно-економічного університету.

3.5. Забруднення довкілля: повітря, вода, ґрунти

До початку воєнних дій на території Херсонської міської територіальної громади екологічна ситуація в Херсоні була задовільна, але у місті працювали суб'єкти господарювання, які в ході господарської діяльності забруднювали навколишнє середовище: здійснювали викиди забруднюючих речовин в атмосферне повітря, утворювали та розміщували відходи, здійснювали скиди у водні об'єкти. За статистичними даними щодо такого забруднення складено перелік екологічно небезпечних підприємств Херсона:

Перелік екологічно небезпечних підприємств Херсона станом на 01.01.2022

Таблиця 3.2.

№ з/п	Назва екологічно-небезпечного об'єкту	Вид економічної діяльності
1.	ВАТ «Херсонський суднобудівний завод»	Переробна промисловість
2.	Херсонський державний завод «Палада»	Переробна промисловість
3.	ХССЗ ім. Комінтерна – філія АСК «Укррічфлот»	Переробна промисловість
4.	ТОВ «Механічний завод»	Переробна промисловість
5.	Т.ОВ «Авто-Електромаш»	Переробна промисловість
6.	ТЗТ«Херсонський електромеханічний завод»	Переробна промисловість
7.	Приватне підприємство «Снабресурс-плюс»	Переробна промисловість
8.	ТОВ «Данон-Дніпро»	Переробна промисловість
9.	ВАТ «Херсонський маслозавод»	Переробна промисловість
10.	АТЗТ «Херсонська кондитерська фабрика»	Переробна промисловість
11.	ТОВ «Екобіотек-Україна»	Переробна промисловість
12.	Херсонське державне підприємство-біологічна фабрика	Переробна промисловість
13.	ТОВ НВП «Херсонський машинобудівний завод»	Переробна промисловість
14.	ПАТ «Український силікат»	Переробна промисловість
15.	ПАТ «Херсонська теплоелектро-центрально»	Виробництво та розподілення електроенергії, газу та води
16.	МКП «Херсонтеплоенерго»	Виробництво та розподілення електроенергії, газу та води
17.	МКП «ВУВКГ м. Херсона»	Виробництво та розподілення електроенергії, газу та води
18.	Державне підприємство «Херсонський морський торговельний порт»	Діяльність транспорту і зв'язку
19.	ТОВ «Восток»	Торгівля; ремонт автомобілів, побутових виробів, предметів особистого вжитку

20.	ТОВ «Сент Плюс»	Торгівля; ремонт автомобілів, побутових виробів, предметів особистого вжитку
21.	Підприємство з іноземними інвестиціями «Лукойл-Україна» Херсонського регіону	Торгівля; ремонт автомобілів, побутових виробів, предметів особистого вжитку
22.	ТОВ «Рент-Оіл»	Торгівля; ремонт автомобілів, побутових виробів, предметів особистого вжитку
23.	ТОВ «Альянс-Холдинг»	Торгівля; ремонт автомобілів, побутових виробів, предметів особистого вжитку

Станом на сьогодні, на території громади працюють ПАТ «Херсонська теплоелектроцентраль», МКП «Херсонтеплоенерго», МКП «ВУВКГ м. Херсона».

Лабораторія спостережень за забрудненням атмосферного повітря в місті Херсоні Херсонського обласного центру з гідрометеорології проводить моніторинг викидів забруднюючих речовин в атмосферне повітря.

Систематичні спостереження в 2023 році почали проводитися з серпня на 4-х стаціонарних постах спостережень.

Оцінка стану забруднення атмосферного повітря проводиться шляхом порівняння з відповідними гранично допустимими концентраціями (ГДК) речовин у повітрі населених міст.

Найбільшим джерелом забруднення атмосфери міста є транспорт, вантажний, приватний та громадський транспорт. Автотранспорт дає 70% усіх токсичних викидів в атмосферу. Загальні викиди токсичних речовин залежать від потужності і типу двигуна, режиму його роботи, технічного стану автомобіля, швидкості руху, стану дороги, якості палива.

Основними токсичними інгредієнтами, якими забруднюється повітря під час експлуатації пересувних джерел є: оксид вуглецю, оксиди азоту, легкі органічні сполуки, діоксид сірки, вуглеводні та речовини у вигляді суспендованих твердих частинок. Крім того, від пересувних джерел забруднення в атмосферу надходить діоксид вуглецю.

В місті Херсоні досить широко використовується кам'яне вугілля, нафтопродукти та природний газ. Це вже само по собі визначає забруднення міста продуктами згорання. До житлових будинків та виробничих приміщень енергія потрапляє у формі електрики, газу, парового опалення.

У зв'язку із початком повномасштабного вторгнення, тимчасовою окупацією території херсонської міської територіальної громади неможливо провести повноцінний порівняльний аналіз стану атмосферного повітря міста.

Індекс забруднення атмосферного повітря (ІЗА) за пріоритетними домішками (діоксид азоту, оксиду азоту, формальдегіду, фенолу та оксиду вуглецю) склав 9,26, в 2021 році – 7,81 збільшився на 5%. (в 1,1 рази).

За результатами спостережень в динаміці за 5 років (2019-2023рр.) слід зазначити, що намітилась тенденція зменшення середнього рівня забруднення атмосферного повітря. За даними лабораторії СЗГ ЦГО ім. Бориса Срезневського концентрація важких металів в атмосферному повітрі нижче гранично допустимих значень.

За інформацією Державної установи «Херсонський обласний центр контролю та профілактики хвороб Міністерства охорони здоров'я України» вимірювання радіаційного фону на території Херсонської міської територіальної громади здійснювалось в м. Херсон. Показники гамма-фону у 2023 та 2024 роках знаходились в межах природних значень. Також, у місті Херсон було проведено дослідження 877 проб атмосферного повітря на вміст пилу, азоту діоксиду, аміаку, ангідриду сірчистого, вуглецю оксиду, сірководню, фенолу та формальдегіду. За результатами проведених досліджень перевищення гранично допустимих концентрацій забруднюючих речовин в атмосферному повітрі не виявлено.

Станом на 01.07.2025, Херсонська міська ТГ перебуває в зоні бойових дій (безпосереднього вогневого контакту з ворогом) або під постійним артилерійсько-мінометним вогнем ворога. Негативний вплив на довкілля має детонація боєприпасів, пожежі (у лісах, підприємствах, складах, будівлях), що призводить до забруднення ґрунтів, води та повітря.

Більша частина житлового сектора багатоповерхової забудови та промислові зони забезпечені централізованим водовідведенням. Однак території старостинських округів, а також території садибної забудови міста не мають розвиненої мережі водовідведення.

Використання вигрібних ям мешканцями приватного сектору призводить до забруднення ґрунтових вод та становить загрозу для довкілля.

Однак в теперішній час стан організації санітарної очистки в Херсонській територіальній громаді не відповідає санітарним вимогам.

Технічний стан, матеріальне оснащення каналізаційної насосної станції та очисних споруд очисних споруд смт. Зеленівки КП «Теплокомунгосп» Херсонської міської ради - критичні. Питання щодо введення в експлуатацію новозбудованої каналізаційної насосної станції в смт. Зеленівка, що перекачуватиме стоки на міські очисні споруди, перебуває в компетенції органів місцевого самоврядування.

Каналізаційна насосна станція смт. Наддніпрянське КП «Наддніпрянка» Херсонської міської ради - вкрай незадовільний стан відстійників колишніх очисних споруди, які розташовані на відстані близько 2,8 км від адміністративної будівлі УкрНІЗЗ в південному напрямку, куди відбувається перекачування нечистот каналізаційною насосною станцією КП «Наддніпрянка»; технічний стан та матеріальне оснащення діючої каналізаційної насосної станції КП «Наддніпрянка» потребує капітального ремонту та оновлення. Наявний збудований в 2016 році комплекс очисних споруд «Біотал-100», який не був введений в експлуатацію в зв'язку з не вирішеним питанням щодо його електропостачання (необхідно будівництво нової лінії), замовником будівництва була комунальна установа з капітального будівництва та експлуатації Херсонської обласної ради.

Для запобігання забрудненню ґрунтових вод необхідно розробити комплекс заходів направлених на завершення будівельних робіт каналізаційної насосної станції в смт. Зеленівка, каналізаційної насосної станції смт.

Наддніпрянське, а також розбудову каналізаційної мережі територіальної громади в районах розташування приватної забудови.

Міське комунальне підприємство «Виробниче управління водопровідно - каналізаційного господарства міста Херсона» повідомило, що відомчий контроль за якістю питної води здійснюється атестованою хіміко-бактеріологічною лабораторією питної води МКП "ВУВКГ м. Херсона" (свідоцтво про технічну компетентність № РЧ-26/ від 01.09.2021 до 01.09. 2024) відповідно до Робочої програми, узгодженої з Херсонським міськрайонним управлінням Державної санітарно-епідеміологічної служби України, перевірка здійснюється за 12 інгредієнтами.

Контроль якості води здійснюється щоденно:

- в розподільчій мережі;
- зі свердловин;
- на виходах НСВ;
- після усунення аварій та ремонтних робіт.

Частина свердловин (30%) подають воду з відхиленням від вимог нормативних документів за сольовим складом (загальна жорсткість, мінералізація). Дані свердловини включаються в роботу у разі нестачі води при масовому водовідборі. Державний контроль за якістю води здійснюється ДУ "Херсонський обласний лабораторний центр Міністерства охорони здоров'я України". За результатами контролю в 2023 та 2024 роках відхилень від вимог нормативних документів не виявлено. Знезараження води виконується на 5-ти насосних станціях водопроводу МКП "ВУВКГ м. Херсона", у тому числі на 4-х – гіпохлоритом натрію, на 1-ій (ВКГ "Корабел") – бактерицидною установкою.

3.6. Поводження з відходами на території громади

Єдиним місцем видалення відходів на сьогодні є міське звалище (полігон) твердих побутових відходів (земельна ділянка, площею 39,8526 га).

Рішенням виконавчого комітету Херсонської міської ради від 16.02.2021 № 55 КП «Екополіс» визначено суб'єктом господарювання, що надає послуги із захоронення побутових відходів (крім рідких та небезпечних) на міському сміттєзвалищі.

Рішенням Херсонської міської ради від 05.11.2021 № 631 земельну ділянку передано у постійне користування комунальному підприємству «Екополіс» Херсонської міської ради.

З урахуванням поточної ситуації (воєнний стан, міграційні процеси, обмеження ресурсів) обсяг відходів та потреби у полігоні ТПВ можуть змінюватись. У кризових умовах обсяги можуть, як зменшитися (через евакуацію населення), так і збільшитися (через утворення відходів, пов'язаних з руйнуванням інфраструктури та ін.).

Захоронення відходів відбувається за технологією пошарового розміщення відходів та з наступною ізоляцією ущільнених відходів інертними матеріалами, неродючим ґрунтом, глиною та ін.

Сміття від прибирання зелених зон, листя, гілля, будівельне сміття, тверді побутові відходи приймаються окремо та направляються на різні робочі карти сміттєзвалища (полігон) ТПВ для захоронення.

На міському звалищі (полігон) ТПВ ведеться моніторинг стану повітря, ґрунту та підземних вод акредитованою лабораторією – Державною установою «Херсонський обласний центр контролю та профілактики хвороб Міністерства охорони здоров'я України», шляхом щоквартального відбору проб та проведення аналізів. За результатами вимірювань жодних перевищень гранично допустимих концентрацій не зафіксовано.

Радіометричний контроль:

Дозиметр-радіометр МСК-05 «Терра» забезпечує регулярний моніторинг радіаційного фону всіх партій відходів, що надходять на звалище (полігон) ТПВ. За результатами вимірювань жодних перевищень допустимих норм радіації не зафіксовано.

Дані про радіаційний фон систематично фіксуються в електронній базі даних та в журналі обліку відходів.

Кількість відходів, було прийнято на захоронення відходів

Таблиця 3.3

2022 рік, т	2023 рік, т	2024 рік, т
25183,59	56213,09	43721,98

Щорічно підприємством розробляється «План заходів, спрямований на попередження негативного впливу на навколишнє природне середовище» та «План протипожежних заходів» щодо попередження виникнення пожежонебезпечних ситуацій на міському звалищі (полігоні) ТПВ.

Внаслідок воєнних дій багато пунктів роздільного збору та переробки відходів були пошкоджені або зруйновані, а доступ до деяких районів громади наразі обмежений. Це призвело до суттєвого зменшення можливостей для ефективної організації роздільного збирання та утилізації відходів.

У 2024 році комунальне підприємство «Екополіс» Херсонської міської ради отримало КВЕДи, що надало можливість здійснювати діяльність із збирання вторинної сировини (зокрема макулатури, ПЕТ-пляшок, склобою) та сприяє зменшенню кількості відходів на полігоні ТПВ та підтримці екологічної стійкості міста.

Комунальне підприємство «Екополіс» Херсонської міської ради визначено суб'єктом господарювання, що надає послуги з тимчасового зберігання, сортування та оброблення (перероблення) та тимчасового зберігання даних відходів, що утворилися у зв'язку з пошкодженням (руйнуванням) будівель та споруд внаслідок бойових дій, терористичних актів, диверсій або проведення робіт з ліквідації їх наслідків (розпорядження начальника Херсонської міської військової адміністрації № 570р від 08.07.2024р.).

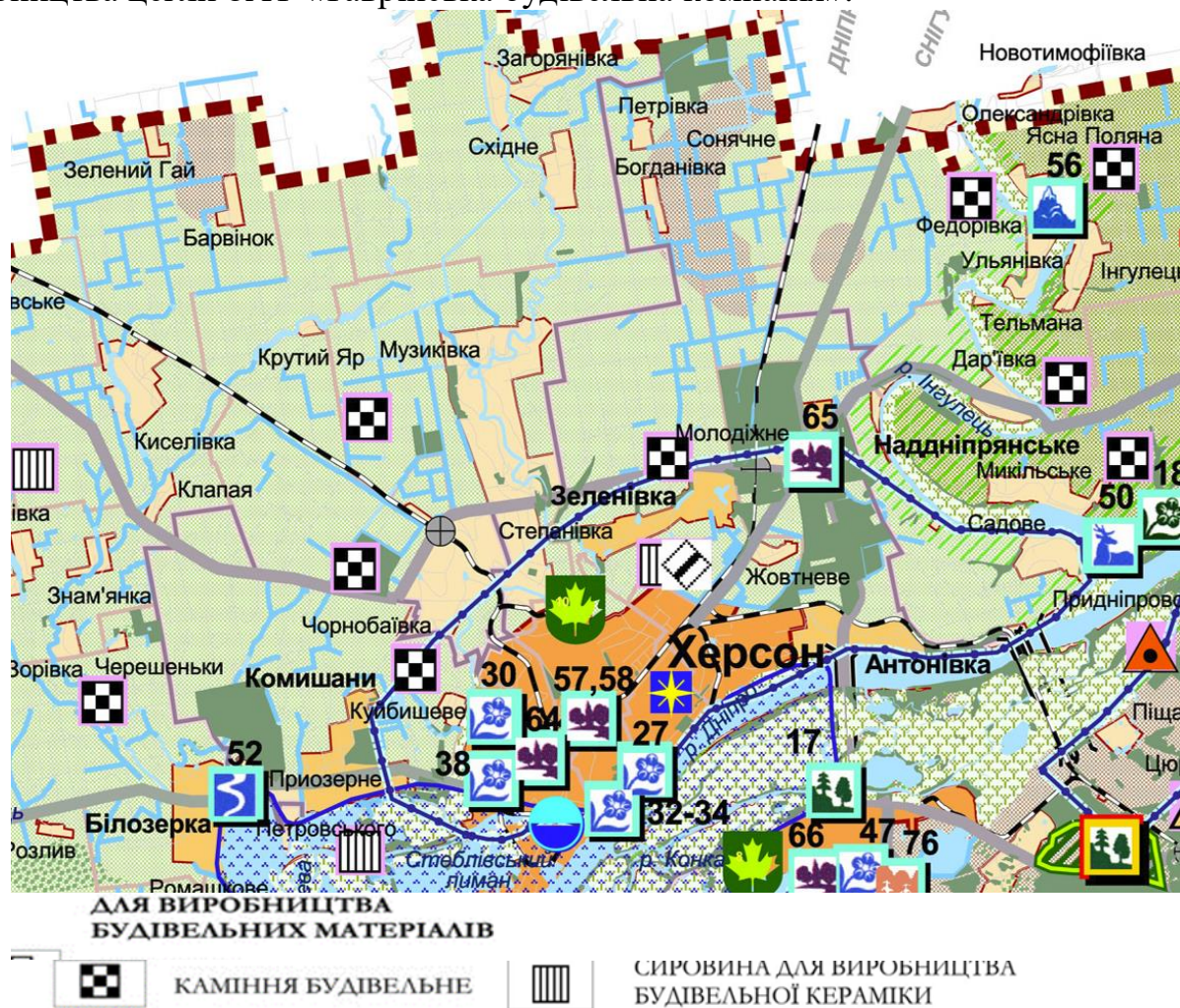
Облік відходів від руйнувань здійснюється за допомогою ваг, встановлених на території міського полігону ТПВ. Дані про масу та

радіаційний фон систематично фіксуються в електронній базі обліку. Оскільки операції з поводження з відходами від руйнувань можуть проводитись лише на територіях, де відсутні або завершені активні бойові дії, а сортування відходів не здійснюється, додатково застосовується щоденний візуальний огляд транспортних засобів перевізників для визначення їх складу. Отримані результати враховуються як допоміжний метод обліку.

Місцем розміщення та видалення відходів для будівельних матеріалів, які утворилися внаслідок збройної агресії російської федерації та надзвичайної ситуації, пов'язаної з підривом греблі Каховської ГЕС, визначено територію сміттєзвалища. Усі компоненти відходів від руйнувань складаються окремо (цегла, пластикові вікна, скло, бетон).

3.7. Корисні копалини

Із корисних копалин на території громади на Комишанському родовищі (загальна площа 32,7 га) до 2022 року велась розробка суглинків для виробництва цегли ЗАТ «Таврійська будівельна компанія».



Розділ 4. «Характеристика житлової та соціальної інфраструктури територіальної громади»

4.1 Житлова інфраструктура

На території Херсонської міської ТГ станом на 01.01.2022 знаходилося 41 393 об'єктів житлової забудови, у тому числі: багатоквартирних будинки – 1873, об'єктів садибної житлової забудови – 39 473, гуртожитків – 47.

Загальна інформація про житловий фонд на території ТГ

Таблиця 4.1.

№ п/п	Назва населеного пункту	Тип житлової забудови, станом на 01.01.2022		
		Багатоквартирний будинок, од	Садибна житлова будівля, од	Гуртожиток, од
1.	Херсон, в т.ч.:	1773	25777	42
	Дніпровський район	377	11240	21
	Центральний район	854	6250	12
	Корабельний район	542	8287	9
2.	Комишанський старостинський округ	4	3732	-
3.	Зеленівський старостинський округ	10	2912	1
4.	Антонівський старостинський округ	8	4900	-
5.	Садівський старостинський округ	20	564	-
6.	Степанівський старостинський округ	4	1315	-
7.	Наддніпрянський старостинський округ	18	273	4
	Всього	1837	39473	47

4.2. Соціальна інфраструктура

На території Херсонської міської ТГ станом на 01.01.2022 функціонував 251 об'єкт соціальної інфраструктури, з них:

закладів освіти – 167 , в т.ч.:				
заклади дошкільної освіти	навчально-виховних комплексів	загальної середньої освіти	професійної (професійно-технічної) освіти	позашкільної освіти
74	11	61	9	12
закладів охорони здоров'я – 32 ,в т.ч.:				
лікарні	поліклініки	фельдшерсько-акушерські пункти		амбулаторії
5	13	8		6
закладів культури – 48 , в т.ч.:				
шкіл спеціалізованої мистецької освіти	закладів клубного типу	галерея дитячої творчості	централізована бібліотечна система	кінотеатр
6	7	1	33	1
закладів фізкультури та спорту – 4				

Внаслідок збройної агресії рф проти України на 01.01.2025 на території Херсонської міської ТГ **зруйновано 7 об'єктів** соціальної інфраструктури, у тому числі:

– 6 освітніх закладів (закладів загальної середньої освіти – 2, дошкільної освіти – 4);

- 1 заклад фізкультури та спорту.

Таким чином, на території громади зруйновано 2,8 % об'єктів соціальної інфраструктури.

Пошкоджено 176 об'єктів соціальної інфраструктури, у тому числі:

закладів освіти – 134 , в т.ч.:				
заклади дошкільної освіти	навчально-виховних комплексів	загальної середньої освіти	професійної (професійно-технічної) освіти	позашкільної освіти
57		58	9	10
закладів охорони здоров'я – 20 ,в т.ч.:				
лікарні	поліклініки	фельдшерсько-акушерські пункти		амбулаторії
5	10	5		
закладів культури – 19 , в т.ч.:				
шкіл спеціалізованої мистецької освіти	закладів клубного типу	галерея дитячої творчості	централізована бібліотечна система	кінотеатр
3	3	3	12	1
закладів фізкультури та спорту – 3				

Таким чином, на території громади пошкоджено 70,1 % об'єктів соціальної інфраструктури.

Висновки:

Загалом по Херсонській міській ТГ зруйновано та пошкоджено внаслідок збройної агресії рф 72,9% об'єктів соціальної інфраструктури, що зумовлює необхідність визначення заходів з відновлення об'єктів соціальної інфраструктури, як першочергових.

4.3. Адміністративні послуги

Центр надання адміністративних послуг (ЦНАП) – це місце, де можна отримати максимально необхідний спектр адміністративних послуг у комфортних умовах.

Головні цілі створення ЦНАПу - доступність, швидкість обслуговування, висока якість сервісу. Одними із ключових ознак належного ЦНАПу є комфортне для відвідувачів приміщення і некабінетна система обслуговування за принципом Open space у форматі «Прозорий офіс».

До повномасштабного вторгнення ЦНАП Херсонської міської ТГ фактично розміщувався у приміщення виконавчого комітету Херсонської міської ради. Проте, вказане приміщення не відповідало усім критеріям, що передбачені пунктам 5-11 «Примірного регламенту Центру надання адміністративних послуг», затвердженого Постановою Кабінету Міністрів України від 01.08.2013 № 588. Так, приміщення відведене під ЦНАП не задовольняло потреб у площі, безбар'єрності та візуалізації.

Станом на 01.01.2025 адміністративні послуги у ЦНАПі надаються згідно з визначеним переліком, який нараховує 265 послуг. У ЦНАПі використовуються сучасні програмні комплекси та різні он-лайн сервіси (реєстрів).

З метою надання допомоги громадянам України, які є власниками пошкодженого або знищеного нерухомого майна в наслідок бойових дій, терористичних актів, диверсій, спричинених військовою агресією Російської Федерації адміністратори ЦНАП авторизовані на Порталі Дія і отримали можливість подавати інформаційне повідомлення про пошкоджене та знищене майно від імені заявника та заяву на отримання компенсації за програмою «Відновлення».

Висновки:

Для забезпечення якісного надання адміністративних послуг необхідно розробити проєктну документацію на об'єкт «Нове будівництво мультифункціонального ЦНАП у м. Херсоні» та реалізувати його.

4.4 Культура та спадщина

На території Херсонської міської територіальної громади знаходиться 149 пам'ятки історії та монументального мистецтва місцевого значення, 103 пам'ятки археології, 1 пам'ятка історії національного значення, 173 пам'ятки архітектури місцевого значення, 16 пам'яток архітектури національного значення. Детальний перелік наведено у додатку 1.5.

Внаслідок артилерійських обстрілів та затоплення, за наявною інформацією станом на 01.07.2025, зазнали пошкоджень 29 пам'яток історії та монументального мистецтва місцевого значення, в тому числі: 17 - споруди та будівлі, 12 - пам'ятники; 1 – пам'ятка археології, 40 - пам'яток архітектури місцевого значення та 7 – пам'яток архітектури національного значення.

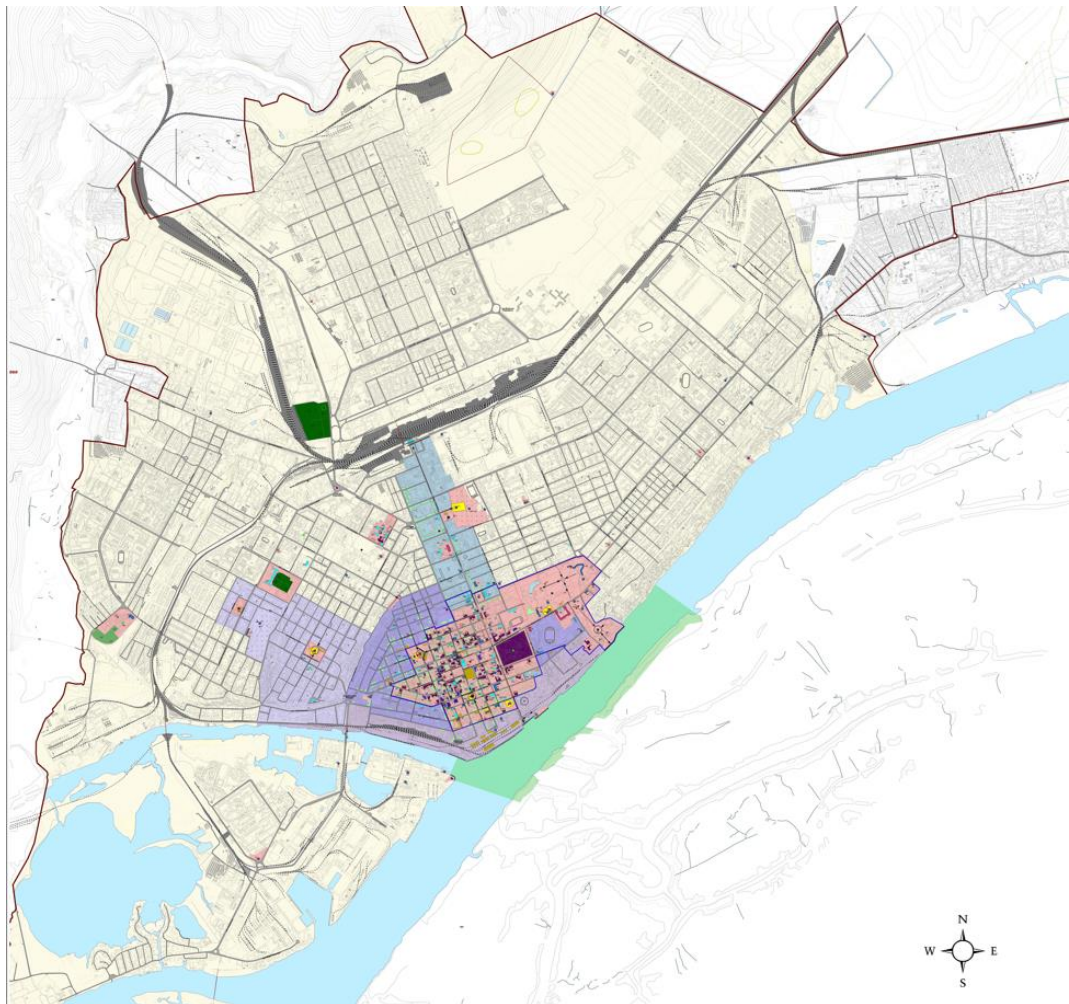


Рисунок 4.1. Місце розташування об'єктів культурної спадщини

Розділ 5. Аналіз негативних впливів, що призвели до необхідності розроблення Програми

5.1. Аналіз негативних впливів (зокрема бойових дій, терористичних актів, диверсій, надзвичайних ситуацій), що призвели до необхідності розроблення Програми

Збройна агресія російської федерації проти України, тимчасова окупація території Херсонської міської територіальної громади та ведення активних бойових дій після деокупації, підлив Каховської ГЕС призвели до масштабних руйнувань і негативних соціально-економічних наслідків, що обумовили нагальну потребу у розробленні Програми комплексного відновлення.

Таблиця 5.1.

Основні негативні впливи та їх наслідки

№	Негативний вплив	Наслідки
1	Руйнування інфраструктури	Значні пошкодження житлового фонду, об'єктів соціальної сфери, транспортної, інженерної та комунальної інфраструктури, що унеможливають належне забезпечення життєдіяльності громади.
2	Демографічні втрати	Вимушене переміщення великої кількості мешканців, зростання рівня депопуляції та ускладнення процесів повернення населення.
3	Соціально-економічна дестабілізація	Зупинка або скорочення діяльності підприємств, втрата робочих місць, зменшення податкових надходжень до бюджету громади.
4	Загрози безпеці населення	Мінування територій, знищення або пошкодження критично важливих об'єктів, регулярні обстріли та руйнування інженерних комунікацій.
5	Екологічні наслідки	Забруднення земель, водних ресурсів, пошкодження зелених зон і системи водопостачання, зокрема внаслідок підливу Каховської ГЕС.
6	Втрати культурної спадщини та громадського простору	Пошкодження історичних пам'яток, об'єктів культури, освітніх і медичних закладів, що негативно впливає на ідентичність та соціальну згуртованість громади.

Зазначені негативні фактори в комплексі призвели до зниження якості життя населення та економічної спроможності громади, що, у свою чергу, зумовило необхідність розроблення Програми комплексного відновлення Херсонської міської територіальної громади, що є обґрунтованим управлінським рішенням, спрямованим на підвищення ефективності планування, координації та реалізації заходів відновлення.

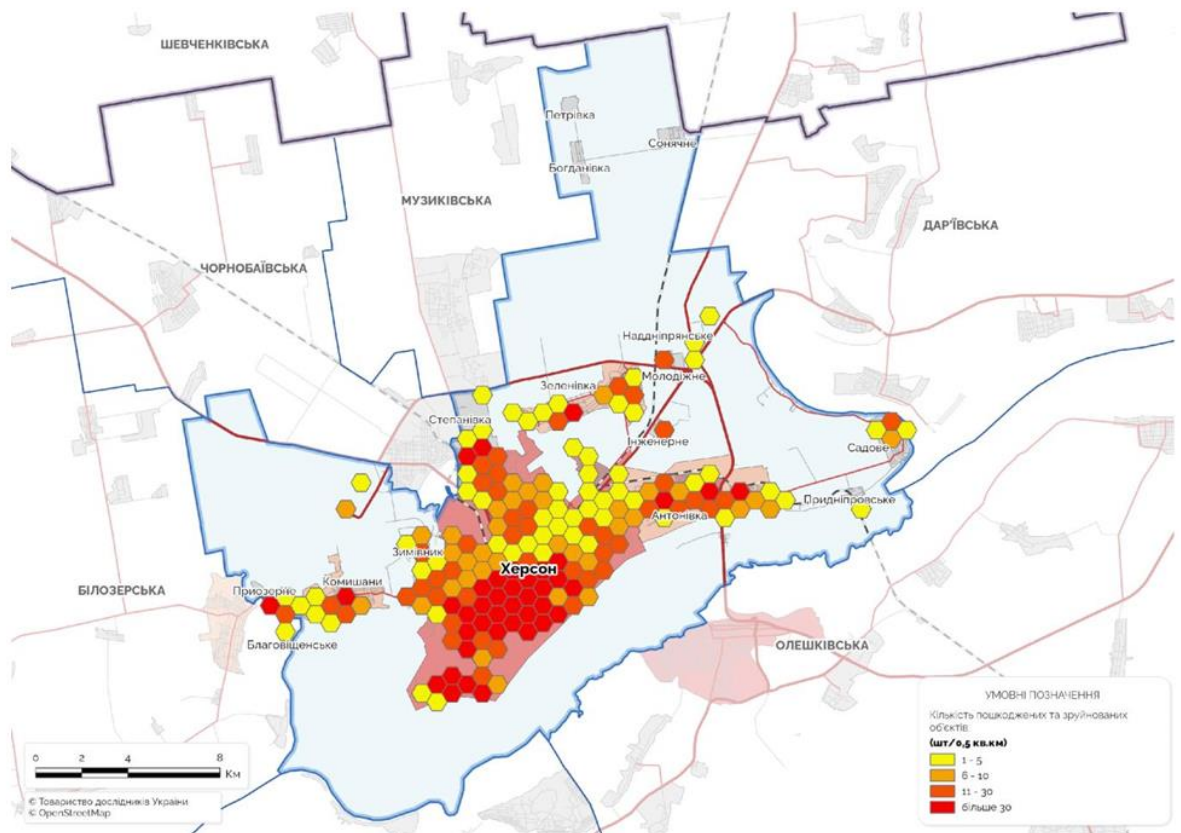
5.2. Загальні характеристики пошкоджень та руйнувань нерухомого майна на території ТГ

Дані щодо пошкоджень та руйнувань нерухомого майна

Таблиця 5.1.

Тип інфраструктури	Кількість, од.					Орієнтовна загальна площа пошкоджень, м ²	Наявність акту обстеження, кількість		
	Всього, об'єктів	Всього, квартир	у т.ч. за ступенем руйнування				Візуального	Комісійного	Технічного
			I	II	III				
Житлова інфраструктура у т.ч.:	1948		495	5036	417				
<i>Багатоквартирний будинок</i>	1294	8681	257	1016	21		927	361	
<i>Садібна житлова забудова</i>	4654	X	238	4020	396		2867	905	
<i>Господарські споруди на приватних земельних ділянках</i>	Не відомо								
Освітні заклади, у т.ч.:	140		80	54	7				
<i>дошкільної освіти</i>	61		34	23	4		23	3	
<i>Середньої освіти</i>	60		29	29	2		38	4	
<i>Професійної освіти</i>	9		5	4			9	6	
<i>Позашкільної освіти</i>	10		6	4			11	2	
Заклади охорони здоров'я, у т.ч.:	20		4	16					
<i>Лікарні</i>	5			5			6	5	
<i>Поліклініки</i>	10		2	8			10	6	
<i>ФАП</i>	5		2	3			4		
<i>Амбулаторії</i>	-								
Заклади культури, у т.ч.:	19		6	13			20	2	
<i>Школи спеціальної мистецької освіти</i>	3		2	1					
<i>Заклади клубного типу</i>	3			3					
<i>Централізована бібліотечна система</i>	12		4	8					
<i>Галерея дитячої творчості</i>	-								
<i>Кінотеатр</i>	1			1					
Об'єкти для занять спортом	8			6	2		3	1	

5.3. Візуалізація пошкоджень та руйнувань об'єктів соціальної інфраструктури



Херсонська міська ТГ знаходиться під постійними обстрілами, тому інформація щодо пошкоджень та руйнувань змінюється щоденно.

5.4. Аналіз шкоди заподіяної об'єктам інфраструктури

Інформація наведена в даному розділі відповідно до п. 10 «Порядку розроблення, проведення громадського обговорення, погодження програм комплексного відновлення області, території територіальної громади (її частини) та внесення змін до них» затвердженого постановою Кабінету Міністрів України від 14.10.2022 № 1159 належить до інформації з обмеженим доступом та не підлягає громадському обговоренню.

Інформація даного розділу приведена у Додатку 2.1

5.5. Небезпечні фактори, що мають вплив на територію громади

Інформація наведена в даному розділі відповідно до п. 10 «Порядку розроблення, проведення громадського обговорення, погодження програм комплексного відновлення області, території територіальної громади (її частини) та внесення змін до них» затвердженого постановою Кабінету Міністрів України від 14.10.2022 № 1159 належить до інформації з обмеженим доступом та не підлягає громадському обговоренню.

Інформація даного розділу приведена у Додатку 2.2

5.6. Інформація про приналежність до території відновлення

Показники, що свідчать про потребу віднесення Херсонської міської територіальної громади до території відновлення відповідно до Порядку визначення територій відновлення, затвердженого постановою КМУ від 18.07.2023 № 731.

Таблиця 5.3.

№ з/п	Критерії за наявності хоча б одного з яких ТГ відносять до території відновлення	Дані про відповідність критерію
1	на території територіальної громади велися бойові дії	так
2	територія територіальної громади або її частина була тимчасово окупована	так
3	на території територіальної громади наявні руйнування об'єктів критичної та соціальної інфраструктури, об'єктів житлового фонду внаслідок ведення бойових дій та/або обстрілів	так
4	на території територіальної громади відбувається різке зниження рівня соціально-економічного розвитку та значне переміщення населення до інших регіонів та/або іноземних держав з такими показниками:	так
4.1	кількість осіб, що вибули з територіальної громади та зареєструвалися як внутрішньо переміщені особи, становить понад 10 відсотків загальної чисельності її населення станом на 1 січня 2022 р.	так
4.2	зменшення обсягу надходжень від сплати податків та зборів до загального фонду місцевого бюджету за попередній рік порівняно з 2021 роком (без урахування міжбюджетних трансфертів та податку на доходи фізичних осіб з грошового забезпечення, грошових винагород та інших виплат, одержаних військовослужбовцями та особами рядового і начальницького складу, що сплачується податковими агентами до місцевих бюджетів) становить не менш як 30 відсотків.	Так

Відповідно до п.14 Порядку розроблення, реалізації та моніторингу плану відновлення та розвитку регіонів і планів відновлення та розвитку територіальних громад, затвердженого постановою КМУ від 18.07.2023 № 731, проект Плану відновлення та розвитку територіальної громади повинен узгоджуватися із програмою комплексного відновлення території територіальної громади, якщо територіальна громада підпадає під один з таких критеріїв:

Таблиця 5.4

№ з/п	Критерії за наявності хоча б одного з яких проект плану відновлення має узгоджуватися з ПКВ	Дані про відповідність критерію
1	зруйновано та/або пошкоджено понад 15 відсотків житлового фонду територіальної громади та/або окремих населених пунктів	так
2	чисельність населення змінилася порівняно із чисельністю станом на 1 січня 2022 р. більше ніж на 25 відсотків	так
3	рішення про розроблення програми комплексного відновлення прийнято в установленому законодавством порядку	так

Наведені дані про відповідність критерію свідчать про необхідність узгодження плану відновлення та розвитку територіальної громади із програмою комплексного відновлення території територіальної громади.

Розділ 6 Інформація про наявність містобудівної документації на території Херсонської міської територіальної громади, аналіз її актуальності та ступінь її реалізації

У межах Херсонської міської територіальної громади головним видом містобудівної документації на місцевому рівні є генеральні плани, розроблені на 13 населених пунктів. Містобудівна документація с. Антонівка, с. Молодіжне, с. Придніпровське відсутня.

Перелік містобудівної документації в межах територіальної громади

Таблиця 6.1

№ з/п	Населений пункт	Назва містобудівної документації	Рік розроблення	Наявність електрон. копії (вказати формат)	Наявність паперового примірника, включаючи пояснювальну записку і графічні матеріали	Необхідність внесення змін/розроблення	Ступінь реалізації містобудівної документації, %	Наявність плану зонування
1	м. Херсон	Генеральний план	2003	є	pdf	Застарілий не відповідає законодавству	60%	є
Степанівський старостинський округ								
2	сел. Степанівка	Генеральний план	2010	є		Потребує оновлення	90%	є
Комишанський старостинський округ								
3	сел. Комишани	Генеральний план, поєднаний з детальним планом	2016	є		Потребує оновлення	80%	-

		території						
4	сел. Приозерне	Генеральний план, поєднаний з детальним планом території	2016	є		Потребує оновлення	80%	-
5	сел. Зимівник	Генеральний план, поєднаний з детальним планом території	2016	є		Потребує оновлення	90%	-
6	сел. Благовіщенське	Генеральний план з детальним планом території	2016	є		Потребує оновлення	80%	-
Зеленівський старостинський округ								
7	сел. Зеленівка	Генеральний план	2017	є		Потребує оновлення	70%	є
8	с. Богданівка	Генеральний план	2019	є		Потребує оновлення	80%	є
9	с. Петрівка	Генеральний план	2019	є		Потребує оновлення	80%	є
10	сел. Сонячне	Генеральний план	2020	є		Потребує оновлення	80%	є
Наддніпрянський старостинський округ								
11	сел. Наддніпрянське	Генеральний план	2019	є		Потребує оновлення	90%	є
12	сел. Інженерне	Генеральний план	2019	є		Потребує оновлення	80%	є
13	сел. Молодіжне	Генеральний план				відсутній	-	-
Садівський старостинський округ								
14	с. Садове	Генеральний план	2017	є		Потребує оновлення	80%	є
15	сел. Придніпровське	Генеральний план				відсутній	-	-
Антонівський старостинський округ								
16	сел. Антонівка	Генеральний план				відсутній	-	-

Перелік детальних планів в межах територіальної громади

№ з/п	Детальний план території	Рішення про затвердження
1	детальний план території в межах вулиць Пушкінської – Смольної – Комарова – Сорокіна;	від 26.02.2013 № 1009
2	детальний план території Старий острів (район Нафтогавані)	09.08.2012 № 743
3	детальний план території кварталу по вул. Патона у житловому районі «Корабел» у м. Херсоні	від 26.09.2012 №801
4	детальний план території, обмеженої Острівським шосе - межею території садибної забудови-урізом води озера Погоріле-Перше з затоками.	від 31.10.2014 №1548
5	детальний план території мікрорайону Таврійського 4-Б	від 20.02.2015 №1727
6	детальний план території мікрорайону "Корабел", обмеженої річкою Кошовою та вулицями Євгена Патона - Шенгелія-Дорофєєва	МВК № 266 від 21.07.2015
7	детальний план території, обмеженої вулицями 49-ї Гвардійської дивізії – Нестерова – 14-ю Північною – Бегми	МВК від 22.12.2015 №458
8	детальний план території, обмеженої вул.40 років Жовтня – просп.Текстильників – вул.Кримською	від 04.07.2014 №1437
9	детальний план території мікрорайону «Янтарний», обмеженої вул. Олешківською – вул. Мирною – пров. Затишним у м.Херсоні	від 27.10.2015 №2079
10	детальний план території, обмеженої просп. 200-річчя Херсона – вул. Некрасова –вул. Бучми – пров. Паровозним – вул. Будьонного	МВК від 22.12.2015 №457
11	детальний план території обмеженої вул. 49-ої Гвардійської Херсонської дивізії - Нестерова -Ворошилова - Космічною	ХМР від 20.02.2015 № 1726
12	детальний план території, обмеженої вул. Тарле – 49-ої Гвардійської Херсонської дивізії – Нестерова – Ворошилова	від 20.02.2015 №1725
13	Детальний план території земельної ділянки, орієнтовною площею 245 га, що розташована за межами населених пунктів, на території Комишанської селищної ради Комсомольського району м. Херсона, під розширення кладовища сел. Геологів.	ОДА 20.01.2016 № 22
14	внесення змін до Плану зонування території м.Херсона та розроблення містобудівної документації –детального плану території, обмеженої вул. Карла Маркса/Потьомкінська – пл. Ганнібала – пров. Черкаським – пров. Козацьким	від 12.02.2016 МВК №55
15	Детальний план території, обмеженої просп. Будівельників – вул. Ілліча – вул.Лавреньова – просп. Георгія Димитрова.	МВК 19.07.2016 № 249
16	Детальний план території площі 40-річчя Перемоги.	МВК 19.07.2016 № 247
17	детальний план території, обмеженої вул. Адмірала Макарова (пров. Силікатним) – вул. Домобудівною, в районі силікатного заводу	МВК 19.07.2016 № 248
18	детальний план території, орієнтовною площею 5 га, обмеженої Острівським шосе – вул. Суднозаводською – проїздом промислової зони	від 19.10.2016 №407

19	внесення змін до Плану зонування території м.Херсона та розроблення містобудівної документації –детального плану території, обмеженої вул. Карла Маркса/Потьомкінська – пл. Ганнібала – пров. Черкаським – пров. Козацьким	від 12.02.2016 №55
20	Про внесення змін до детального плану території мікрорайону «Корабел», обмеженої річкою Кошовою та вулицями Євгена Патона – Шенгелія – Дорофєєва	МВК Від 20.12.2016 № 443
21	Детальний план території Привокзальної площі	МВК від 06.10.2017 № 302
22	детального плану території, обмеженої вулицею Ракетною, територією Одеської залізниці та проїздом промислової зони, орієнтовною площею 6,5 га	МВК від 31.01.2017 №25
23	внесення змін до містобудівної документації «Детальний план території, обмеженої вул.40 років Жовтня – просп. Текстильників – вул. Кримською», затвердженої рішенням міської ради від 04.07.2014 № 1437	МВК від 21.11.2017 №379
24	детального плану території, обмеженої вул.49 Гвардійської Херсонської дивізії – просп. Адміралі Сенявіна – вул. Паровозною	МВК 22.02.2018 № 50
25	детального плану території, обмеженої вулицею Дорофєєва та зоною залізничного транспорту	МВК від 06.10.2017 №303
26	детальний план території, обмеженої Островським шосе – залізничною колією – територією публічного акціонерного товариства «Херсонський суднобудівний завод»	МВК №434 від 19.12.2017
27	детальний план території, обмеженої вулицями Степана Разіна – Гончарною – Київською – Гагаріна	МВК 22.02.2018 № 51
28	Детальний план території, обмеженої Миколаївським шосе-вул. Філатова – вул. Професора Уварова – вул. Стрітенською»	МВК 21.08.2018 № 266
29	детального плану території, обмеженої вулицями Потьомкінською - Гірського - Гоголя - Б.Мозолєвського	МВК 21.08.2018 № 265
30	Детальний план території, обмеженої вул. Іллюші Кулика – Чорноморською – О. Шовкуненка – Миру	МВК від 19.02.2019 № 92
31	детального плану території, обмеженої вул. Паровозною – просп. Адмірала Сенявіна – проїздом промислової зони – вул. Полковника Кедровського	МВК від 16.04.2019 № 178
32	внесення змін до детального плану території, обмеженої просп. Будівельників – вул. Івана Богуна – вул. Лавренєва – просп. Святих Кирила та Мефодія	МВК № 316 20.08.2019
33	внесення змін до детального плану території, обмеженої Острівським шосе – межею території садибної забудови – урізом води озера Погоріле-Перше з затоками	МВК № 441 19.12.2019
34	детального плану території, обмеженої залізничною колією – річкою Кошовою – озером Лопуха та зоною транспортної інфраструктури ТР-3	МВК № 474 17.12.2019
35	внесення змін до детального плану території мікрорайону "Корабел", обмеженої річкою Кошовою та вулицями Євгена Патона – Шенгелія – Дорофєєва	МВК № 17 28.01.2020
36	детального плану території, обмеженої Миколаївським шосе – вул. Професора Уварова – вул. Філатова – вул. Комарова	МВК № 18 28.01.2020
37	детального плану території, обмеженої вулицями Перекопською – Кременчуцькою – Церковною – Ладичука	МВК № 106 17.03.2020

38	внесення змін до детального плану території, обмеженої просп. 200-річчя Херсона – вул. Некрасова – вул. Бучми – пров. Паровозним – вул. Полковника Кедровського	МВК № 270 26.08.2020
39	детального плану території, обмеженої просп. Ушакова – вул. Іллюші Кулика – проїздом вздовж меморіального кладовища – пров. Пугачова	МВК № 270 26.08.2020
40	внесення змін до детального плану території, обмеженої вул. 49-ої Гвардійської Херсонської дивізії – просп. Адмірала Сенявіна – вул. Паровозною	МВК № 293 15.09.2020
41	внесення змін до детального плану території мікрорайону Таврійського 4-Б	МВК № 307 15.09.2020
42	детальний план території, обмеженої вул. Українською – вул. Київською – вул. Кримською – вул. Кременчуцькою	МВК № 30 08.02.2021
43	детальний план території під будівництво КНС-1 по вул. Молодіжній в пгт. Зеленівка Дніпровського району м. Херсона	
44	зміни до детального плану території земельної ділянки площею 3,8 га, розташованої за межами населених пунктів на території Комишанської селищної ради м. Херсона, під розширення частини аеропорту (злітна смуга)	Розпорядження голови ОДА № 355 від 23.04.2018



- 75% населених пунктів, такі як сел. Степанівка, сел. Комишани, сел. Приозерне, сел. Зимівник, сел. Благовіщенське, сел. Зеленівка, с. Богданівка, с. Петрівка, сел. Сонячне, сел. Наддніпрянське, сел. Інженерне, с. Садове мають містобудівну документацію яка потребує оновлення;

- 6 % населених пунктів, такі як м. Херсон, має застарілу містобудівну документацію, яка не відповідає вимогам чинного законодавства;

- 19 % населених пунктів, такі як сел. Молодіжне, сел. Придніпровське та сел. Антонівка, не забезпечені містобудівною документацією.

Для забезпечення Херсонської міської ТГ містобудівною документацією, розробленою відповідно до сучасних вимог та реалій необхідно розробити

комплексний план просторового розвитку території Херсонської ТГ, оновити існуючі генеральні плани населених пунктів громади, забезпечити генеральними планами населені пункти де вони відсутні.

Команда консультантів JICA (Японське агентство міжнародного співробітництва) у межах програми міжнародної технічної допомоги відповідно до грантової угоди між JICA та урядом України, в якості технічної допомоги для виготовлення Орієнтовного плану комплексного плану просторового розвитку території Херсонської міської територіальної громади, розбила у 2024-2025 роках Проєкт аварійного відновлення та реконструкції, який буде затверджено відповідним розпорядженням начальника Херсонської міської військової адміністрації. Проєктом аварійного відновлення та реконструкції визначено напрями просторового розвитку громади, які необхідно використовувати із Програмою комплексного відновлення для формування завдання на розроблення Комплексного плану просторового розвитку території Херсонської міської територіальної громади.

Також, у 2012 році розроблена науково-проектна документація «Історико-архітектурний опорний план, межі і режими використання зон охорони пам'яток та історичних ареалів міста Херсон», яка затверджена наказом Міністерства культури України від 12.06.2013 № 514 та рішення Херсонської міської ради від 20.02.2015 № 1724.

Розділ 7 Заходи з комплексного відновлення території Херсонської міської ТГ

7.1 Загальні підходи та пропозиції щодо комплексного відновлення території Херсонської міської ТГ

З огляду на виклики сьогодення та вплив війни, думку громадськості, враховуючи пріоритети формування бюджету Херсонської міської територіальної громади на 2025 рік робочою групою визначено три напрями комплексного відновлення і розвитку Херсонської міської територіальної громади в залежності від пріоритетності та термінів їх реалізації.

Напрямок А Безпечна для життя та роботи територія громади (першочергові заходи) – заходи і завдання невідкладного реагування на загрози безпекового характеру та вирішення критичних проблем підтримання базових умов для життя населення.

Напрямок В Громада приваблива для життя та інвестицій – заходи і завдання, що охоплюють ключові сфери: інфраструктуру, економіку, соціальні послуги, екологію, культуру і спрямовані на створення сприятливого клімату для подальшого відновлення та розвитку громади.

Напрямок С Модернізована, технологічна, ресурсоефективна територія громади - довгострокові заходи, у тому числі, перехідного характеру, що спрямовані на відновлення та розвиток громади відповідно до умов входження України до Європейського Союзу.

Таблиця 7.1.1.

Дерево цілей програми комплексного відновлення Херсонської міської ТГ

Стратегічна ціль	Оперативна ціль
Напрямок А - Безпечна для життя та роботи територія громади (першочергові заходи)	
А.1. Безпека та цивільний захист населення	А.1.1. Територія громади захищена від мінної небезпеки 100%.
	А.1.2. Фонд захисних споруд відповідає соціальній структурі громади.
	А.1.3. Злагоджена діяльність усіх служб в подоланні надзвичайних ситуацій.
	А.1.4. Ефективні умови для ефективного пожежогасіння
А.2. Захищена від впливу	А.2.1. Громада на 100% забезпечена

надзвичайних ситуацій інженерна інфраструктура громади з урахуванням антропогенного навантаження	<p>послугами водопостачання та водовідведення відповідно до потреб абонентів із можливістю нарощування потужностей.</p> <p>А.2.2. Гнучка, модульна, енергоефективна система теплозабезпечення житлового фонду.</p> <p>А.2.3. Енергоефективне зовнішнє освітлення та світлофорне обладнання усїєї території громади</p> <p>А.2.4. Відновлений на принципах енергоефективності та енергозбереження житловий фонд громади</p> <p>А.2.5. Відновлене дорожнє покриття та транспорт</p>
Напрямок В – Громада приваблива для життя та інвестицій	
В.1. Інвестиційно приваблива територія громади.	<p>В.1.1 Актуалізована та відповідає розвитковому спрямуванню громади містобудівна документація</p> <p>В.1.2. Формування юридично чистих об'єктів (земельних ділянок) для організації індустріальних, наукових, аграрно-індустріальних парків</p> <p>В.1.3. Ревіталізація промислових та портових зон на партнерських засадах (умовах державно-приватного партнерства)</p> <p>В.1.4. Збереження історичного архітектурного середовища</p> <p>В.1.5. Ревіталізація прибережної зони річки Дніпро та річки Кошової</p> <p>В.1.6. Сприяння розвитку підприємництва, підтримка бізнесу у секторі малого та середнього підприємництва</p> <p>В.1.7. Відновлення та розвиток місцевого виробництва, переробки та зберігання сільськогосподарської продукції</p> <p>В.1.8. Сприяння створенню сільськогосподарських сімейних ферм, сільського господарської кооперації, кооперативів з обслуговування</p>
В.2. Створення безбар'єрного	В.2.1. Проведення в установленому

простору	порядку моніторингу та оцінки ступеня безбар'єрності об'єктів фізичного оточення і послуг для осіб з інвалідністю та інших маломобільних груп населення з урахуванням гендерного аспекту
	В.2.2. Усі маршрути громадського транспорту забезпечені транспортними засобами, обладнаними для маломобільних груп населення
	В.2.3. Забезпечення доступності закладів охорони здоров'я, освіти та культури, об'єктів соціальної інфраструктури
В.3. Відновлення об'єктів соціальної сфери	В.3.1. Створення сучасного освітнього простору
	В.3.2. Створення сучасної мережі спортивних об'єктів та споруд
	В.3.3. Розбудова ЦНАПу
	В.3.4. Безпечні та пристосовані для потреб громади медичні заклади
	В.3.5. Розвиток громадських просторів на базі закладів культури
	В.3.6. Доступне соціальне житло для фахівців, які необхідні громаді
	В.3.7. Створення фонду соціального житла
В.4. Відновлення туристичного потенціалу	В.4.1. Створення туристично-інформаційного центру
Напрямок С – Модернізована, технологічна, ресурсоефективна територія громади	
С 1. Створення сталої міської мобільності в громаді	С.1.1. Розробка плану розвитку транспортної галузі території громади
	С.1.2. Комплексний ремонт вулиць та пішохідних доріжок
	С.1.3. Розвиток велоінфраструктури
	С.1.4. Формування сучасної системи громадського транспорту та його енергетична незалежність
	С.1.5. Реконструйовані мости на території громади
	С.1.6. Розбудова інфраструктури інформатизації
С2. Екологічно дружня громада	С 2.1. Забезпечення сортування ТПВ на території громади

	С 2.2. Усі мікрорайони громади забезпечені зеленими зонами
	С 2.3. Безпечні екологічні пляжні зони
	С 2.4. Відновлення та підтримка в належному стані річок, озер та ставків на території громади
	С 2.5. Припинення руйнації берегової лінії в межах територіальної громади
	С 2.6. Відновлення, збереження і раціональне використання природоохоронних територій
С3. Енерго- та ресурсо ефективна комунальна інфраструктура	С 3.1. Ресурсоефективне водопостачання та водовідведення
	С 3.2. Ресурсоефективне тепlopостачання
	С 3.3 Альтернативне енергозабезпечення комунальних закладів та підприємств

Напрямок А Безпечна для життя та роботи територія громади (першочергові заходи).

А 1. Безпека та цивільний захист населення

Гуманітарне розмінування території Херсонської міської ТГ відбуватиметься в 2 етапи:

Етап 1 - до 21.12.2025 року. Розмінування земель громадської забудови, земель сільськогосподарського призначення правобережної частини Херсонської ТГ

Етап II - до 21.12.2027 року - розмінування заліснених земель, прибережних зон, водних об'єктів, лівобережної частини території Херсонської ТГ.

Проекти з розмінування в рамках кожного із етапів здійснюватимуться за алгоритмом:

- залучення сертифікованих організацій з гуманітарного розмінування;
- проведення інформаційно-роз'яснювальної роботи з населенням щодо правил поведіння з вибухо-небезпечними предметами;
- заходи з підвищення готовності територіальної підсистеми єдиної державної системи цивільного захисту Херсонської області до дій в умовах правового режиму воєнного стану та ліквідації наслідків збройної агресії російської федерації;
- заходи з підготовки та визначення стану готовності до виконання завдань за призначенням органів управління, сил та засобів територіальної підсистеми єдиної державної системи цивільного захисту Херсонської області;
- заходи контролю вимог законодавства у сфері цивільного захисту в Херсонській області.

Усі заходи з розмінування відбуватимуться на умовах залучення зацікавлених сторін, проведення найширшої інформаційної компанії для населення, суб'єктів підприємницької діяльності.

Індикатор досягнення цілі:

- 100% розмінована територія громади.

З метою підвищення рівня безпеки населення при загрозі та виникненні надзвичайних ситуацій техногенного і природного характеру в рамках Програми буде здійснено заходи з облаштування укриттів та їх використання, встановлення наземних інженерних споруд в місцях найбільшої концентрації населення.

У 2025 – 2027 роках громада зосередить зусилля на розбудові укриттів з метою формування мережі об'єктів цивільного захисту населення максимально затребуваних громадою в кожному районі Херсонської громади відповідно до планованої густоти населення. Щільність їх розташування шляхом будівництва нових, а також реконструкції чи ремонту існуючих укриттів в кожному районі громади буде нарощуватися поетапно, відповідно до збільшення чисельності населення.

В умовах воєнного стану буде створено умови для відновлення очного/змішаного навчання шляхом забезпечення освітніх закладів укриттями з метою забезпечення життя та здоров'я учасників освітнього процесу.

Індикатори досягнення цілі :

- доступність захисних споруд для цивільного населення на відстані 500 метрів;

- площа збудованих захисних споруд цивільного захисту.

Враховуючи надскладну ситуацію, спричинену вторгненням російської федерації на територію України, часті випадки бомбардування об'єктів критичної інфраструктури, житлових об'єктів ТГ, гострою є потреба у наявності сил і засобів для невідкладного реагування на надзвичайні ситуації.

На території громади планується створення Центру безпеки та невідкладного відновлення. Робота в умовах воєнного стану потребує невідкладності та постійного удосконалення навичок оперативного реагування на надзвичайні ситуації. Проєкт «Центр безпеки та невідкладного відновлення» спрямований на створення комплексної системи, яка забезпечить високий рівень безпеки для громадян, завдяки використанню сучасних технологій та рішень. Реалізація проєкту створення Центру безпеки та невідкладного відновлення передбачає створення умов для злагодженої діяльності усіх служб в подоланні надзвичайних ситуацій, а саме: модернізацію існуючих та встановлення додаткових систем оповіщення в населених пунктах громади, створення мережі відеоспостереження для аналізу поточної ситуації, невідкладного інформування та моніторингу небезпечних ситуацій. Центр буде забезпечений приміщеннями для тимчасового перебування мешканців громади, які постраждали від надзвичайних ситуацій, воєнних дій тощо.

Для забезпечення надійного забору води пожежною технікою із водоймищ-копаней, водоймищ-ставків, а також природних водоймищ, буде облаштовано майданчики, які включатимуть під'їзні шляхи до місця

водозабору та площадки для встановлення машин, а також влаштовано спеціальні водозабірні пристрої: пірси (пожежні під'їзди), приймальні колодязі.

Для забезпечення умов оперативного застосування джерел зовнішнього протипожежного водопостачання під час гасіння пожеж та поліпшення стану протипожежного водопостачання Програмою передбачено заміну 689 пожежних гідранти.

Для підвищення пожежної безпеки в житлових будинках підвищеної поверховості та запобіганню виникненню пожеж в таких будинках Програмою передбачено відновлення протипожежних систем, обладнання сигналізації та протидимного захисту, встановлення насосів-підвищувачів тиску води у системах внутрішнього протипожежного водопостачання.

Індикатори досягнення цілі:

- скорочення часу прибуття до місця події екстрених служб;
- розроблений проєкт та техумови для розбудови Центру безпеки та невідкладного відновлення;
- заміна 689 пожежних гідранти;
- відновлені системи протипожежних систем та обладнання в будинках підвищеної поверховості.

A.2. Захищена від впливу надзвичайних ситуацій інженерна інфраструктура громади з урахуванням антропогенного навантаження.

Щодня інженерна інфраструктура ТГ піддається обстрілам, внаслідок чого інженерні мережі та споруди, а також житло мешканців громади зазнають пошкоджень та руйнувань. Для ліквідації пошкоджень необхідно застосовувати низку першочергових заходів:

- проведення заходів із капітальних ремонтів мереж водопостачання та водовідведення пошкоджених внаслідок надзвичайних ситуацій, воєнних дій для якнайшвидшого відновлення послуг мешканцям громади та забезпечення життєдіяльності громади;

- проведення заходів із капітальних ремонтів мереж тепlopостачання житлового фонду з урахуванням енергоефективних рішень, пошкоджених внаслідок надзвичайних ситуацій, воєнних дій для якнайшвидшого відновлення послуг мешканцям громади та забезпечення життєдіяльності громади;

- відновлення пошкодженого внаслідок надзвичайних ситуацій, воєнних дій мереж зовнішнього освітлення та світлофорного обладнання усієї території громади на основі енергоефективних рішень. Встановлення нового енергоефективного вуличного освітлення, світлофорів та системи дистанційного управління освітленням, що призведе до суттєвого покращення ситуації з безпеки дорожнього руху;

- відновлення пошкодженого або будівництво нового житла мешканців громади є важливим етапом повоєнної відбудови, спрямованим на відновлення громади та один із заходів спрямованих на повернення мешканців, які виїхали з території громади. Власники такого житла можуть скористатись державною програмою Євдновлення, програмою Фонду енергоефективності «Віднови

дім». Планом заходів передбачено виконання робіт із капітального ремонту житлових будинків пошкоджених внаслідок збройної агресії РФ та розробка проєктної документації для нового будівництва об'єктів житлової нерухомості;

- відновлення дорожнього покриття та транспортної інфраструктури є необхідним етапом відновлення життєдіяльності міста.

Індикатор досягнення цілі:

- *протяжність відновлених інженерних мереж;*
- *кількість встановленого світлофорного обладнання;*
- *% готовності об'єктів.*

Напрямок В – Громада приваблива для життя та інвестицій

В.1. Інвестиційно приваблива територія громади

Містобудівна документація – невід'ємна складова муніципального розвитку, яка направлена на створення та підтримку повноцінного життєвого середовища, передумов інвестиційного середовища, збереження історико-культурного потенціалу території. Містобудівна документація Херсонської міської ТГ потребує актуалізації, орієнтованої на потреби післявоєнного відновлення громади шляхом реалізації Програми містобудівної діяльності на території Херсонської міської ТГ на 2024-2026 роки, що забезпечить створення нової сучасної системи просторового планування.

Для формування переліку вільних ділянок, буде проведено інвентаризацію земельних ділянок на території громади. З метою ревіталізації або відновлення колишніх промислових територій у креативні простори та інноваційні парки, перегляд існуючого використання занедбаних об'єктів, будівель чи просторів необхідно розробити програму з ревіталізації промислових зон міста Херсона. Проблемним у просторовому розвитку території громади є питання з ревіталізації прирічкових територій. Комплексна ревіталізація прибережних зон річки Дніпро, передбачає екосистемний підхід із застосуванням провідних містобудівних рішень просторового розвитку та потребує розроблення концепції для створення набережної у місті Херсоні вздовж річки Дніпро.

Нажаль, на території громади зазнають руйнувань об'єкти історико-культурної спадщини. Для збереження історії, традицій та цінностей важливих пам'яток історії і культури необхідно розробити відповідну програму.

Індикатор досягнення цілі:

- *затверджена містобудівна документація;*
- *розроблені проєкти реконструкції, ревіталізації промислових зон та прирічкових просторів;*
- *розроблена Програма охорони та збереження культурної спадщини на території Херсонської міської ТГ на 2025-2027 роки.*

Сприяння розвитку підприємництва, підтримка бізнесу у секторі малого та середнього підприємництва передбачає створення таких передумов, за яких бізнес матиме можливість вести свою діяльність в економічно сприятливому

середовищі, яке забезпечене необхідними інженерними комунікаціями та логістикою.

Важливими завданнями є:

- покращення регуляторного середовища (спрощення процедур реєстрації та ліцензування, цифровізація адміністративних послуг, створення «єдиного вікна» для бізнес-послуг);

- покращення доступу мікро- малих та середніх підприємств (ММСП) до фінансових ресурсів, зокрема за рахунок зниження відсоткової ставки за кредитами на поповнення обігових коштів та на інвестиційні цілі, пом'якшення умов доступу до банківських кредитів, а також страхування ризиків;

- розроблення програм фінансування та заохочення бізнесу до участі у грантових програмах від міжнародних партнерів (співпраця з фондами, бізнес-форуми, стартап-акселератори), що допоможе підприємствам покращити свою фінансову стійкість, масштабувати діяльність та підвищити конкурентоспроможність;

- розвиток інфраструктури, (бізнес-інкубатори, коворкінги, формування промислових та торговельних зон для малого і середнього бізнесу).

Індикатор досягнення цілі:

- кількість створених нових підприємств малого та середнього бізнесу;
- кількість новостворених робочих місць робочих місць, од.
- розроблення міської програми підтримки малого та середнього бізнесу.
- кількість осіб, які пройшли навчання основам підприємницької

діяльності через Херсонський обласний центр зайнятості.

Харчова і переробна промисловість, а також підприємства зі зберігання зерна належать до стратегічно важливих складових агропромислового комплексу Херсонської міської територіальної громади. Їх розвиток і стабільне функціонування є визначальними для економічного зростання громади, забезпечення продовольчої безпеки, розширення внутрішнього та зовнішнього ринків і підвищення рівня життя населення.

Місто розташоване у центрі великого сільськогосподарського району та може бути постачальником значних обсягів сільськогосподарської сировини для переробних підприємств.

Раціональне використання земель сільськогосподарського призначення та розвиток виробництва сільськогосподарської сировини створюють передумови для формування ринку її переробки й розширення збуту продукції на міжрегіональних ринках за умови забезпечення належних логістичних можливостей. У рамках відновлення передбачається створення сприятливих умов для розвитку та диверсифікації економічних напрямів у сфері переробки і транспортування продукції агропромислового комплексу.

Для підвищення конкурентоспроможності агропромислового комплексу громади визначальним завданням є перехід від експорту сировини до її глибокої переробки на місцевому рівні. Наявна сировинна база Херсонської

області створює значний потенціал для виробництва продукції з високою доданою вартістю. У громаді передбачається стимулювання відновлення та запуску мультипродуктивних переробних підприємств, здатних забезпечити безвідходне виробництво, високу рентабельність та конкурентоспроможність продукції на внутрішньому і зовнішніх ринках. З метою відновлення промислового потенціалу планується проведення моніторингу стану провідних промислових підприємств, визначення наявних проблем і потреби у ресурсній підтримці для відновлення їх діяльності у найближчій перспективі.

Індикатор досягнення цілі:

- результати проведення моніторингу стану провідних промислових підприємств;

- розроблення проєктів реконструкції (відновлення) переробних підприємств та зберігання продукції.

Херсонська міська територіальна громада, маючи сприятливі кліматичні умови та інвестиційний потенціал, володіє ресурсами для нарощування обсягів сільськогосподарського виробництва. Це дозволить забезпечити продовольчі потреби громади та сприятиме задоволенню попиту інших регіонів.

Важливим значення для розвитку фермерських господарств є: підвищення рівня знань, необхідних для ведення сучасного фермерського бізнесу, зокрема сімейних ферм, надання консультаційних послуг у сфері сільського господарства.

Завданнями реалізації цієї стратегічної цілі є: сприяння формуванню знань і практичного досвіду, забезпечення доступу до державних програм підтримки, пряма допомога новоствореним сімейним фермерським господарствам, розвиток сільськогосподарської кооперації та кооперативних обслуговуючих структур, а також покращення доступу до кредитних ресурсів.

Окрему увагу планується приділити ветеранам війни, які виявлять бажання працювати в аграрному секторі після завершення бойових дій, забезпечивши їм пільговий доступ до державних програм підтримки.

Індикатори досягнення цілі:

- збільшення кількості сімейних ферм.

В.2. Створення безбар'єрного простору

Реалізація заходів щодо утворення безбар'єрного простору – один із важливих напрямів відновлення Херсонської міської територіальної громади. При розробленні заходів ПКВ необхідно враховувати вимоги, щодо проєктів, які передбачають виготовлення проєктної документації для проведення нового будівництва, реконструкції, капітального ремонту комунальних будівель і споруд, а також житлових будинків, мають забезпечувати умови створення безбар'єрного простору. Також, необхідно передбачити заходи з проведення моніторингу та оцінки ступеня безбар'єрності об'єктів фізичного оточення і послуг для осіб з інвалідністю та інших маломобільних груп населення з урахуванням гендерного аспекту. Створення безбар'єрного середовища в

зкладах освіти та соціального захисту, забезпечення громадського транспорту транспортними засобами, обладнаними для маломобільних груп населення.

Індикатори досягнення цілі:

- % об'єктів інфраструктури, які відповідають критеріям безбар'єрного доступу.

В.3. Відновлення об'єктів соціальної сфери

Для надання соціальних послуг громадянам, які перебувають у складних життєвих обставинах і потребують сторонньої допомоги, безпосередньо в установі та за місцем проживання в Херсонській міській територіальній громаді здійснюють свою діяльність Територіальні центри соціального обслуговування (надання соціальних послуг) районних м. Херсоні рад.

У Територіальних центрах утворено та постійно функціонують два відділення:

- відділення соціальної допомоги вдома;
- відділення денного перебування.

Для забезпечення соціальними послугами цивільного населення у межах Херсонської міської територіальної громади діє Херсонський міський центр соціальних служб для сім'ї, дітей та молоді (далі - Центр), який забезпечує надання соціальних послуг особам, які перебувають у складних життєвих обставинах та особам, які потребують підтримки.

При Центрі функціонує відділ з протидії та запобігання домашньому насильству, в складі якого є служби: «Притулок для осіб, які постраждали від домашнього насильства та/або насильства за ознакою статі», «Денний центр соціально-психологічної допомоги особам, які постраждали від домашнього насильства та/або насильства за ознакою статі», «Мобільна бригада соціально-психологічної допомоги особам, які постраждали від домашнього насильства та/або насильства за ознакою статі».

Також, на території громади здійснює діяльність Соціальний центр матері та дитини – це установа цілодобового перебування вагітних жінок (з шостого місяця вагітності) та жінок з дітьми віком до 18 місяців, яка спрямована на запобігання відмов від новонароджених. Заклад розрахований на одночасне перебування десяти жінок з дітьми.

У співпраці Херсонської міської військової адміністрації, Херсонського міського центру соціальних служб для сім'ї, дітей та молоді спільно з громадською організацією «Сильні бо Вільні» за підтримки Фонду Святого Мартіна де Поррес та громадської організації «Справжні» у Херсонській міській громаді діє «Соціальне таксі» для перевезення маломобільних мешканців.

В Херсонській міській територіальній громаді діє комплексна програма «Соціальний захист» (далі - Програма), затверджена розпорядженням начальника Херсонської міської військової адміністрації від 28.02.2025 №186р (зі змінами), відповідно до якої мешканцям населених пунктів Херсонської міської територіальної громади надається адресна грошова допомога. Основною метою Програми є посилення соціального захисту окремих категорій громадян Херсонської міської територіальної громади, у тому числі ветеранів

війни та праці, сімей загиблих (померлих) ветеранів війни, людей похилого віку, осіб з інвалідністю, дітей-сиріт та дітей, позбавлених батьківського піклування, віком до 18 років, бездомних осіб та осіб, звільнених із місць позбавлення волі, надання адресної допомоги найбільш соціально вразливим категоріям громадян, створення необхідних умов для активної діяльності громадських об'єднань ветеранів та осіб з інвалідністю.

Також, в громаді діє комплексна програма соціальної підтримки ветеранів війни та членів їх сімей, членів сімей загиблих (померлих) ветеранів війни Херсонської міської територіальної громади на 2025 – 2027 роки, затверджена розпорядженням начальника Херсонської міської військової адміністрації від 05.09.2025 № 698р, відповідно до якої надається допомога ветеранам війни та членам їх сімей. Метою Програми є здійснення невідкладних соціально-економічних заходів, спрямованих на підвищення рівня життя жителів Херсонської міської територіальної громади - ветеранів війни та членів їх сімей, членів сімей загиблих (померлих), полонених / зниклих безвісти Захисників та Захисниць України, надання військовим всебічної допомоги, направленої на повернення до мирного життя, їх соціальну адаптацію, відновлення/зміцнення соціальних зв'язків, залучення до культурно-мистецького життя, надання першочергової медичної допомоги, підтримку належного морально-психологічного стану, мінімізацію наслідків психотравмуючих подій, пов'язаних з участю в бойових діях, втратою близьких, а також належне вшанування пам'яті загиблих Захисників та Захисниць України.

З метою впровадження заходів щодо соціального захисту ветеранів війни, сімей загиблих, які захищали незалежність, суверенітет та територіальну цілісність України при Херсонському міському центрі соціальних служб для сім'ї, дітей та молоді створено ветеранський простір «ВЕТЕРАН PRO», який з листопада 2024 року розпочав свою діяльність.

До заходів з організації надання допомоги та соціально-психологічних і юридичних послуг спеціалістами Центру додатково залучені:

- Центр допомоги врятованим, який підтримує осіб постраждалих від збройної агресії РФ, в тому числі цивільних полонених, військовополонених, зниклих безвісті, ветеранів війни та їх сімей, постраждалих від сексуального насильства пов'язаного з конфліктом (далі – СНПК). Спеціалісти Центру допомоги врятованим можуть надавати таку допомогу як: грошова виплата постраждалим від СНПК, реабілітація (оплата медичних послуг та проїзд), гуманітарна допомога, допомога у відновленні документів, грошова допомога (натуральною продукцією за потребою);

- Дружній до жінок та дівчат простір «Вільна», у якому створено групи взаємопідтримки для родичок (матерів, жінок, доньок, сестер) Захисників і Захисниць, ветеранів війни (психологічна підтримка).

Чисельність ветеранів, учасників та учасниць бойових дій і членів їх сімей на території Херсонської міської територіальної громади зростає. У зв'язку з цим, в Херсонській міській територіальній громаді щорічно будуть розроблятися нові соціальні послуги, які відповідатимуть потребам мешканців громади.

Створення сучасного освітнього простору передбачає реконструкцію освітніх закладів. Освітнє середовище має бути корисним і навчальним із використання різноманітних засобів, простір не повинен обмежувати дітей у пізнанні та навчанні бути доступним та полем для самостійності, захоплювати та мотивувати до навчання. Реконструкція освітніх закладів передбачає впровадження вимог безбар'єрності, створення інклюзивного освітнього середовища, функціональне облаштування всіх шкільних приміщень.

Внаслідок широкомасштабної збройної агресії росії проти України призупинено проведення уроків фізичної культури, занять з фізичного виховання, активних перерв, фізкультурно-оздоровчих заходів, роботи гуртків та секцій у закладах освіти. Унеможливлено проведення фізкультурно-оздоровчих заходів у місцях масового відпочинку, проживання та роботи. На території громади пошкоджено та зруйновано частину локацій для занять фізичною культурою і спортом. Тому, Програмою передбачено відновлення об'єктів спортивної інфраструктури. Відсутність доступної для всіх верств населення сучасної спортивно-оздоровчої інфраструктури та мотивації у населення до занять оздоровчою руховою активністю призводить до необхідності розроблення Програми популяризації здорового способу життя, фізичної культури та спорту.

Для покращення надання адміністративних послуг мешканцям ТГ необхідно створити сучасний мультифункціональний ЦНАП, який буде відповідати вимогам законодавства та потребам громадян. ЦНАП повинен виконувати свої функції для всіх відвідувачів без винятку, розташовуватися в приміщенні де можна отримати максимальний набір адміністративних послуг у комфортних умовах.

Системно ворог руйнує лікарні, поліклініки, амбулаторії, пологові будинки, створюючи додаткове навантаження на медичну систему. Відновлення медичної інфраструктури є одним із пріоритетів громади. Заклади охорони здоров'я потребують відновлення з урахуванням принципів безбар'єрності. Планом заходів ПКВ передбачено пристосування всіх будівель охорони здоров'я до потреб людей з інвалідністю.

Військова агресія рф проти України не лише щодня забирає десятки життів, але і завдає значної шкоди фізичному та ментальному здоров'ю українців. Кількість людей, які зазнали поранень, контузій, травм внаслідок війни і потребують реабілітації, збільшується щодня. В рівній мірі це стосується як військових, так і цивільного населення. Щоденні обстріли, страх, біль, втрата близьких, невпевненість у тому, що ти залишишся живим – це всі ті чинники, які завдали шкоди психологічному стану українців. Кожен мешканець громади потребує психологічної підтримки.

Тому, для покращення фізичного та психологічного здоров'я громадян, що постраждали від війни, якнайшвидшого їх відновлення та повернення до звичного життя вкрай важливим є створення центру реабілітації.

Влаштування та розбудови громадських просторів потребують і старостинські округи. Громадські простори формують громадські зв'язки та є середовищем для взаємодії та обміну ідеями, які впливають на якість

середовища. Громадський простір відображає різноманітність та спонукає людей до суспільного життя, створюючи необхідні умови для сталості, що заохочує людей проводити більше часу на відкритому просторі. Планом заходів ПКВ необхідно передбачити відбудову будинків культури в селищах Комишани та Зеленівці, а також, селі Садове із облаштуванням сучасних громадських просторів.

Забезпечення громадян соціальним житлом це комплексне врегулювання питання реалізації наявних та застосування нових механізмів забезпечення житлом різних категорій населення. Одним із шляхів вирішення житлової проблеми громадян, які відповідно до законодавства визнані такими, що потребують соціального захисту, є забезпечення їх житлом із житлового фонду соціального призначення. Планом заходів ПКВ передбачено будівництво нового житлового фонду для фахівців бюджетних установ, що надасть можливість скоротити брак фахівців. А також, передбачено заходи із ремонту наявного соціального житлового фонду.

Індикатори досягнення цілі:

- кількість відновлених закладів соціальної сфери;
- розроблена Програма популяризації здорового способу життя, фізичної культури та спорту;
- кількість осіб, що отримали допомогу з реабілітації та психологічної підтримки;
- розроблена проєктна документація на реконструкцію будинків культури;
- розроблена проєктна документація на будівництво соціального житла;
- розроблена програма «Доступне житло».

В.4. Відновлення туристичного потенціалу

Ефективними механізмами управління конкурентоспроможністю територіального ринку туристичних послуг є формування його туристичної привабливості. З огляду на це, аналіз та оцінка діяльності туристично-інформаційних центрів, як одного з інструментів інформаційної підтримки розвитку туризму на певній території є обґрунтованими. Розвинутий туризм впливає на всі сфери суспільного життя: він виступає ресурсом економічного піднесення, є основою для соціальної інтеграції та міжкультурного діалогу. Це зумовлює розуміння пріоритетності його якісного зміцнення і досягнення сталого розвитку для формування високорентабельної та конкурентної галузі туризму. Основним завданням туристично-інформаційних центрів є підвищення туристичної привабливості міста та активізація туристичної діяльності на його території.

Індикатори досягнення цілі:

- розроблений проєкт туристично-інформаційного центру.

Напрямок С – Модернізована, технологічна, ресурсоефективна територія громади.

Основними принципами відновлення є людиноцентричність та всеохоплююча ресурсоефективність. Усі проекти в рамках програми матимуть індикатори досягнення цілей, які відображають доступність, економічну ефективність та ресурсорозбереження.

С 1. Створення сталої міської мобільності в громаді

Створення сучасної транспортної інфраструктури міста потребує оптимізації існуючої транспортної мережі, приведення обсягів роботи пасажирського транспорту у відповідність до потреб населення у перевезеннях, а також визначити пріоритетним напрямком розвитку – збільшення обсягів пасажиропотоку електротранспортом.

Планом заходів Програми передбачено розвиток та вдосконалення маршрутної мережі та структури рухомого складу, відстеження пасажиропотоку на міських маршрутах, формування загальної схеми руху, розвиток комунального пасажирського транспорту та придбання енергоефективних та низькопідлогових тролейбусів з автономним живленням, електричних автобусів, зарядних станцій та обладнання для експлуатаційного утримання.

За період ведення активних бойових дій стан автомобільних доріг і мостів, транспортної інфраструктури значно погіршився. Для відновлення транспортно-експлуатаційного стану доріг та мостів планом заходів Програми передбачено заходи з відновлення дорожнього покриття на ділянках з високою транспортною активністю. Буде підвищено безпеку дорожнього руху шляхом відновлення світлофорних об'єктів та острівців безпеки, покращено експлуатаційні характеристики мостів та вдосконалено управління автомобільними дорогами.

Розвиток транспортної інфраструктури Херсонської міської ТГ потребує створення сучасної веломережі. Планом заходів Програми передбачено розробку програми розвитку велосипедної інфраструктури громади метою якої є інтеграція велосипеда в загальну транспортну систему міста задля підвищення рівня мобільності та якості життя населення міста Херсона шляхом запровадження комфортних та безпечних умов пересування велосипедним транспортом.

З метою більш безпечного та зручного користування мешканців громади громадським транспортом необхідно створити сучасну мережу зупинок в сучасному європейському форматі, який органічно поєднається із міським середовищем. Для реалізації даного заходу планом заходів Програми передбачено розробку концепції створення та розміщення мережі зупинок.

Розвиток Херсонської міської ТГ має бути всебічним, спрямованим на створення та підтримку комфортних умов для мешканців. У зв'язку з підвищенням значення цифрових технологій у житті громади необхідним є розвиток інфраструктури цифровізації. Зокрема, передбачається в кожному населеному пункті громади забезпечити адміністративні будівлі та заклади

соціальної інфраструктури якісною мережею інтернет, а також облаштувати відкриту Wi-Fi зону в приміщенні ЦНАП.

Індикатори досягнення цілі:

- площа покриття відновлених доріг;
- кількість придбаного транспорту;
- відновлені зупинки громадського транспорту;
- створена мережа міських/приміських автобусних та тролейбусних маршрутів загального користування;
- розроблена проєктна документація на реконструкцію мосту;
- забезпечення підключення до широкосмугового інтернету;
- забезпечення якісного Wi-Fi покриття.

C2. Екологічно дружня громада

Впровадження на всіх рівнях екологічно дружніх технологій оздоровлення навколишнього середовища здійснюватиметься на основі Міського плану управління відходами. З метою зменшення кількості відходів на звалищі ТПВ та підтримки екологічної стійкості громада потребує проведення заходів із встановлення сортувальної лінії, що дасть змогу збільшити ступінь перероблення відходів та зменшити навантаження на міський полігон, мінімізує шкідливий вплив на навколишнє середовище, покращить екологічну ситуацію.

Для оптимізації системи збору та утилізації відходів буде запроваджено частковий роздільний збір сміття на території громади, встановлено додаткові контейнери. Важливим етапом є організація сортування, впровадження додаткових стимулів до сортування для громадян та місцевих підприємств.

На теперішній час вже створено окремий полігон для управління відходами від руйнування, які можуть бути використані повторно. Переробка та повторне використання будівельних відходів дозволяє ефективно відновлювати громаду, зменшувати витрати на будівельні матеріали та мінімізувати екологічний вплив.

Благоустрій територій зон відпочинку є одним із важливих питань, для Херсонської міської територіальної громади. З метою забезпечення мешканців Херсонської міської ТГ сучасними послугами щодо комфортного відпочинку, дозвілля та розвитку особистості на території міських парків, скверів та інших зелених зон заплановано проведення заходів із будівництва, реконструкції, капітального ремонту парків на території громади, облаштування місць відпочинку біля водойм, відновлення та підтримки в належному стані річок, озер та ставків громади, захисту берегів річок від руйнувань.

Збереження природоохоронних територій, розташованих на території громади, додержання вимог законодавства щодо охорони територій та об'єктів природо-заповідного фонду є одним із завдань Програми. Нині постає проблема розробки системи заходів, що мають за меті не тільки раціональне використання природних ресурсів та охорону природи, а й підвищення якісного

рівня навколишнього середовища, яке є показником якості життя людей та проміжною ланкою яка пов'язує екологічні і економічні інтереси.

Заходами Програми передбачено:

зобов'язати підприємства, установи, організації, у віданні яких перебувають території та об'єкти природо-заповідного фонду, дотримуватися особливого режиму охорони, розробити проекти землеустрою з організації та встановлення їх меж, встановити інформаційно-охоронні знаки;

при плануванні або здійсненні діяльності в межах території Смарагдової мережі або за її межами, але яка може мати вплив на таку територію, враховувати необхідність забезпечення збереження у довгостроковій перспективі видів флори і фауни, включених до Резолюції 6 (1998) і типів природних оселищ, включених до Резолюції 4 (1996) Бернської конвенції та до стандартних форм конкретних територій Смарагдової мережі;

на території водно-болотного угіддя міжнародного значення «Дельта р. Дніпра» заборонити провадження господарської діяльності, що може змінити середовище існування водоплавних птахів в їх природному вигляді;

відновлення та реконструкція пожегозахисних лісових смуг для захисту ґрунтів від ерозії та пилових бур;

запобігання забруднення водоносних горизонтів.

Індикатори досягнення цілі:

- забезпечення охорони 2 пам'яток природи та парку-пам'ятки садово-паркового мистецтва «Казенний сад»;
- виготовлені та встановлені інформаційно-охоронні знаки;
- розроблені проект землеустрою щодо організації і встановлення меж території парку-пам'ятки садово-паркового мистецтва місцевого значення «Казенний сад» та проект утримання і реконструкції парку-пам'ятки садово-паркового мистецтва місцевого значення «Казенний сад»;
- площа відновлених та реконструйованих пожегозахисних смуг;
- звіт про проведену інвентаризацію безхазяйних свердловин.

С3. Енерго- та ресурсо ефективна комунальна інфраструктура

Енерго- та ресурсозбереження є одним із пріоритетів економічної політики держави. В умовах залежності економіки України від імпорту паливно-енергетичних ресурсів і тенденції зростання цін на енергоносії, їхнє ефективне використання стало нагальною потребою. Таким чином, політика енергозбереження та підвищення енергоефективності в усіх елементах суспільного життя є важливим чинником впливу на сучасну енергетичну безпеку громади.

Низька енергетична ефективність інженерних мереж і систем призводить до високого рівня питомих витрат теплової енергії, гарячої та холодної води у споживачів комунальних послуг, які проживають в багатоквартирних житлових будинках. Фізичне та моральне старіння мереж системи тепло-, водопостачання та водовідведення, внутрішньобудинкових інженерних систем, низькі теплозахисні властивості огороджувачих конструкцій будівель стала

однією з головних причин зниження якості комунальних послуг, погіршення комфортності, надійності і безпечності умов проживання споживачів.

З метою раціонального використання паливно-енергетичних ресурсів та підвищення рівня енергетичної ефективності муніципальних будівель в усіх елементах суспільного життя планом заходів Програми передбачено заходи, які впроваджують застосування енергоефективних рішень та сучасних енергозберігаючих технологій.

Підвищення рівня енергоефективності об'єктів бюджетної сфери шляхом комплексної термомодернізації, зменшення споживання енергоресурсів та зменшення видатків бюджету на оплату енергоносіїв є метою Програми.

Також, здійснюватиметься впровадження заходів з енергоефективності для усіх процесів надання послуг в громаді. Буде впроваджено систему енергоаудиту для усіх установ та закладів комунальної форми власності. Це забезпечить зменшення споживання енергетичних ресурсів. При виробництві теплової енергії широко застосовуватиметься когенерація, інші заходи, спрямовані на збільшення частки енергії, виробленої з відновлюваних джерел.

Індикатори досягнення цілі:

- кількість встановленого обладнання;
- протяжність реконструйованих мереж;
- кількість звітів з енергоаудиту.

7.2. Заходи інженерної підготовки та інженерного захисту території

Даний розділ відповідно до п. 10 «Порядку розроблення, проведення громадського обговорення, погодження програм комплексного відновлення області, території територіальної громади (її частини) та внесення змін до них» затвердженого постановою Кабінету Міністрів України від 14.10.2022 № 1159 належить до інформації з обмеженим доступом та не підлягає громадському обговоренню. Інформація даного розділу приведена у Додатку 2.3

Звіт про результати громадських обговорень

1. Розгляд пропозицій громадськості, отриманих після оприлюднення рішення щодо розроблення Програми комплексного відновлення Херсонської міської ТГ на період до 2027 року.

На виконання вимог постанови КМУ від 14 жовтня 2022 року № 1159 «Про затвердження Порядку розроблення, проведення громадського обговорення, погодження програм комплексного відновлення області, території територіальної громади (її частини) та внесення змін до них» видано розпорядження начальника Херсонської міської військової адміністрації від 07.06.2023 № 261р «Про розроблення проєкту програми комплексного відновлення херсонської міської територіальної громади на період до 2027 року». Відповідно до зазначеного розпорядження на веб-сайті Херсонської міської ради розміщено повідомлення про початок розроблення проєкту Програми комплексного відновлення території Херсонської міської територіальної громади на період до 2027 року, а також про можливість подання пропозицій громадськості до проєкту Програми шляхом заповнення анкети в електронному вигляді за вказаним у повідомленні посиланням та шляхом надсилання пропозицій на електронну адресу dmazr_hmr@ukr.net. В анкетуванні взяли участь 84 мешканця громади.

Враховуючи невелику кількість осіб, що взяли участь в анкетуванні на засіданні робочої групи з розроблення проєкту Програми від 31.10.2024 прийнято рішення про проведення повторного анкетування громадськості, як фізичних так і юридичних осіб, з метою охоплення більшої кількості населення. З цією метою на веб-сайті Херсонської міської ради та соцмережах розміщено повідомлення про можливість заповнення анкети для опитування мешканців територіальної громади шляхом заповнення електронної форми за вказаним у повідомленні посиланням, а також шляхом надсилання пропозицій на електронну адресу: dmazr_hmr@kherson-rada.gov.ua. Додатково, збір пропозицій було організовано через заповнення паперових форм в приміщеннях районних у місті Херсоні рад та старостинських округах. Строк подання пропозицій завершився 15.12.2024.

Всього в опитуванні взяли участь 255 осіб, які розподілилися наступним чином:

- фізичних осіб – 243;
- юридичних осіб – 12.

Однакові пропозиції за змістом були компоновані в одну. Таким чином, надійшло 64 пропозиції від громадськості, з них: 2 - від юридичних осіб, 62 - від фізичних осіб.

Таблиця 1.1.1.

№ з/ п	Напрямок	Отримано пропозицій			
		Від юридичних осіб		Від фізичних осіб	
		Кількість	% від загального	Кількість	% від загального
1	Пропозиції щодо підвищення рівня громадської безпеки на території територіальної громади	-	-	4	6,45%
2	Пропозиції щодо розвитку та покращення діяльності закладів освіти	-	-	3	4,84%
3	Пропозиції щодо підвищення рівня забезпеченості жителів територіальної громади послугами в сфері охорони здоров'я (оберіть 1 варіант)	-	-	2	3,23%
4	Пропозиції щодо збереження та розвитку культурного середовища громади (оберіть не більше 2 варіантів)	-	-	3	4,84%
5	Пропозиції щодо створення центру культурних послуг (багатофункціонального закладу культури) на території громади	-	-	1	1,61%
6	Пропозиції щодо розвитку туризму	-	-	2	3,23%
7	Пропозиції щодо розвитку сфери благоустрою	-	-	4	6,45%
8	Пропозиції щодо створення умов для фізичної та психологічної реабілітації постраждалих від війни людей	-	-	1	1,61%
9	Пропозиції щодо розвитку транспортного сполучення в громаді	-	-	3	4,84%
10	Пропозиції щодо розбудови громадських просторів	-	-	3	4,84%
11	Пропозиції щодо створення нових робочих місць із зазначенням відповідної сфери	1	50%	3	4,84%
12	Пропозиції щодо інклюзивного місцевого розвитку (потреби осіб з інвалідністю та порушенням			2	3,23%

	здоров'я, вагітних, літніх людей)				
13	Пропозиції щодо впровадження енергоефективних рішень			2	3,23%
14	Пропозиції щодо розвитку малого та середнього бізнесу			4	6,45%
15	Пропозиції щодо відновлення промислових підприємств (створення нових, перенесення, закриття, перепрофілювання тощо)			4	6,45%
16	Пропозиції щодо покращення спортивної інфраструктури (створення нових та реконструкція існуючих спортивних майданчиків, басейнів, спортивних баз та комплексів тощо)			4	6,45%
17	Пропозиції щодо відновлення навколишнього природного середовища, збереження та розвитку природоохоронних територій та об'єктів (створення нових та реконструкція існуючих парків, скверів, висадка дерев вздовж вулиць, прибудинкових територій тощо)			4	6,45%
18	Пропозиції щодо відновлення або розвитку житлового фонду			3	4,84%
19	Пропозиції щодо заходів інженерної підготовки та інженерного захисту території (захист від затоплення, заболоченості, зсуву ґрунту, берегоукріплення тощо)			2	3,23%
20	Пропозиції щодо будівництва станцій переробки та сортування відходів			1	1,61%
21	Пропозиції щодо внесення змін до існуючої містобудівної документації (генеральний план міста Херсона, план зонування, детальні плани територій)	1	50%	1	1,61%
22	Пропозиції щодо зростання надходжень інвестицій у громаду			3	4,84%
23	Пропозиції щодо інших сфер відбудови та розвитку Херсонської територіальної громади			3	4,84%
	Всього	2	100%	62	100%

Усі отримані пропозиції було сформовано у єдину гугл-таблицю для голосування із можливістю проголосувати як за напрямок в цілому «За», «Проти» або «Утримався», так і за кожну пропозицію окремо. Термін голосування членами робочої групи з розроблення проєкту Програми завершився 06.01.2025, у голосуванні взяли участь 20 членів робочої групи. Результати голосування наведено у таблиці.

Таблиця 1.1.2.

№ з/п	Найменування пропозиції	Отримано пропозицій					
		Від юридичних осіб			Від фізичних осіб		
		враховано	враховано частково	відхилено	враховано	враховано частково	відхилено
1	Пропозиції щодо підвищення рівня громадської безпеки на території територіальної громади				враховано		
2	Пропозиції щодо розвитку та покращення діяльності закладів освіти				враховано		
3	Пропозиції щодо підвищення рівня забезпеченості жителів територіальної громади послугами в сфері охорони здоров'я (оберіть 1 варіант)				враховано		
4	Пропозиції щодо збереження та розвитку культурного середовища громади (оберіть не більше 2 варіантів)				враховано		
5	Пропозиції щодо створення центру культурних послуг (багатофункціонального закладу культури) на території громади				враховано		
6	Пропозиції щодо розвитку туризму				враховано		
7	Пропозиції щодо розвитку сфери благоустрою				враховано		
8	Пропозиції щодо створення умов для фізичної та психологічної реабілітації постраждалих від війни людей				враховано		

9	Пропозиції щодо розвитку транспортного сполучення в громаді				враховано		
10	Пропозиції щодо розбудови громадських просторів				враховано		
11	Пропозиції щодо створення нових робочих місць із зазначенням відповідної сфери	враховано			враховано		
12	Пропозиції щодо інклюзивного місцевого розвитку (потреби осіб з інвалідністю та порушенням здоров'я, вагітних, літніх людей)				враховано		
13	Пропозиції щодо впровадження енергоефективних рішень				враховано		
14	Пропозиції щодо розвитку малого та середнього бізнесу				враховано		
15	Пропозиції щодо відновлення промислових підприємств (створення нових, перенесення, закриття, перепрофілювання тощо)				враховано		
16	Пропозиції щодо покращення спортивної інфраструктури (створення нових та реконструкція існуючих спортивних майданчиків, басейнів, спортивних баз та комплексів тощо)				враховано		
17	Пропозиції щодо відновлення навколишнього природного середовища, збереження та розвитку природоохоронних територій та об'єктів (створення нових та реконструкція існуючих парків, скверів, висадка дерев вздовж вулиць, прибудинкових територій тощо)				враховано		

18	Пропозиції щодо відновлення або розвитку житлового фонду				враховано		
19	Пропозиції щодо заходів інженерної підготовки та інженерного захисту території (захист від затоплення, заболоченості, зсуву ґрунту, берегоукріплення тощо)				враховано		
20	Пропозиції щодо будівництва станцій переробки та сортування відходів				враховано		
21	Пропозиції щодо внесення змін до існуючої містобудівної документації (генеральний план міста Херсона, план зонування, детальні плани територій)	Враховано			враховано		
22	Пропозиції щодо зростання надходжень інвестицій у громаду				враховано		
23	Пропозиції щодо інших сфер відбудови та розвитку Херсонської територіальної громади				враховано		

За результатами голосування членами робочої групи з розроблення проєкту Програми усі пропозиції громадськості пропонується врахувати.

Інформація про врахування державних інтересів та інтересів суміжних ТГ

Програма комплексного відновлення території Херсонської міської ТГ до 2027 року (далі –Програма) розробляється відповідно до пункту 23 Порядку розроблення, проведення громадського обговорення, погодження програм комплексного відновлення області, території територіальної громади (її частини) та внесення змін до них, затвердженого постановою Кабінету Міністрів України від 14 жовтня 2022 р. № 1159 (далі – Порядок № 1159), розпорядження начальника Херсонської міської військової адміністрації від 07.06.2023 № 261р «Про розроблення проєкту Програми комплексного відновлення Херсонської міської територіальної громади на період до 2027 року».

Відповідно до пункту 25 Порядку № 1159, департамент містобудування, архітектури та земельних ресурсів Херсонської міської ради, який розробляє Програму, забезпечує врахування державних інтересів, інтересів суміжних територіальних громад шляхом здійснення запитів та розгляду отриманої інформації під час розроблення відповідної програми.

З Херсонською міською територіальною громадою межують Білозерська селищна ТГ, Чернобаївська сільська ТГ, Музиківська сільська ТГ, Олешківська міська ТГ, Дар'ївська сільська ТГ, Голопристанська міська ТГ Херсонської області та Горохівська сільська ТГ Баштанського району Миколаївської області.

Листом від 03.05.2024 № 9-64-6/41 Олешківська міська військова адміністрація Херсонського району Херсонської області повідомила, що Олешківська міська територіальна громада розташована на лівому березі р. Дніпро. Фактично вся прибережна територія громади відноситься до господарської зони Національного природного парку «Нижньодніпровський». У зв'язку з чим, ведення господарської або іншої діяльності, яка може вплинути на територію Херсонської міської територіальної громади, не планується. У зв'язку із тимчасовою окупацією громади, в міській військовій адміністрації відсутня можливість здійснити аналіз руйнувань та визначити можливі шляхи подальшого розвитку громади. Тому, Олешківська громада просить при плануванні на території Херсонської міської територіальної громади земельних ділянок для розміщення сміттєпереробного заводу; розширення полігону ТПВ врахувати інтереси Олешківської міської територіальної громади на основі спільних інтересів та цілей на підставі договору співробітництва територіальних громад.

Листом від 15.05.2024 № 01-07/321 Голопристанська міська військова адміністрація Скадовського району Херсонської області повідомила, що у зв'язку із руйнуванням Антонівського мосту російськими військами в листопаді 2022 року, який виконував стратегічну місію в забезпеченні

транспортної логістики та життєдіяльності на лівобережній частині Херсонської області, просить включити заходи з відновлення його функціонування до проекту Програми, а також заходи з відновлення інфраструктури водного транспорту для забезпечення логістики пасажиро- та вантажоперевезень між містом Херсон та містом Гола Пристань.

Листом від 06.05.2024 № 415/01-02-29/24 Горохівська сільська військова адміністрація Баштанського району Миколаївської області відкрита до діалогу та планів щодо інтересів Херсонської міської територіальної громади.

Листом від 09.04.2024 № 418 Дар'ївська сільська військова адміністрація Херсонського району Херсонської області пропонує врахувати наступні спільні інтереси:

- інформацію про шкоду, заподіяну бойовими діями, терористичними актами, диверсіями, надзвичайними ситуаціями навколишньому природному середовищу та природними ресурсам;

- відновлення навколишнього природного середовища, в т.ч. після підриву Каховської ГЕС, збереження та розвиток природоохоронних територій та об'єктів;

- здійснення заходів з очищення (розмінування) територій населених пунктів, об'єктів життєзабезпечення населення, гасіння пожеж, розбирання завалів;

- здійснення приймання, зберігання вилученої, добровільно зданої або знайденої вогнепальної, газової, холодної та іншої зброї, боєприпасів, набоїв, вибухових речовин та пристроїв;

- вжиття заходів до встановлення місця перебування безвісті зниклих осіб, зокрема з особливих обставин;

- забезпечення функціонування сортування та видалення твердих побутових відходів, відповідно до вимог природоохоронного законодавства;

- відновлення діяльності підприємств з виробництва харчових продуктів, що успішно працювали до початку повномасштабного вторгнення та забезпечували роботою місцевих мешканців;

- перспектива використання вже розвіданих родовищ корисних копалин та розробки нових;

- залучення на територію громади компаній із виробництва електроенергії із альтернативних джерел енергії;

- відновити приміські, міжміські автобусні маршрути загального користування;

- забезпечити виконання робіт з утримання та ремонту доріг, мостів у першу чергу тих, якими здійснюється рух пасажирського транспорту загального користування;

- забезпечити очищення сільськогосподарських угідь від вибухонебезпечних предметів та відновлення доступу до них для проведення польових робіт;

- визначити інвестиційно-привабливі об'єкти нерухомого майна та земельні ділянки;

- активізувати започаткування та діяльність сільськогосподарської кооперації, кооперативів з обслуговування;
- передбачити відновлення галузі тваринництва та збуту вирощеної продукції;
- розглянути питання щодо будівництва або відновлення об'єктів зі зберігання зерна;
- розглянути питання щодо розвитку місцевого виробництва і переробки сільськогосподарської продукції;
- питання співпраці згідно із Законом України «Співробітництво територіальних громад»;
- розвиток туризму;
- реалізація спільних проектів із залучення міжнародної допомоги.

Листом від 21.05.2024 № 01-01-29-5398/0/24/18 Херсонської обласної державної (військової) адміністрації пропонується врахувати:

- суміжні інтереси територіальних громад;
- при здійсненні заходів з будівництва враховувати заходи облаштування укриттів;
- дотримуватись вимог щодо створення безперешкодного життєвого середовища для осіб з інвалідністю.

Забезпечити:

- замовлення розроблення, оновлення та затвердження містобудівної документації (змін до неї) на місцевому рівні.

Пропонується розглянути такі питання:

- аналіз негативних впливів на традиційний характер середовища, що призвели до необхідності розроблення програми, історичні ареали населених місць, об'єкти культурної спадщини, довкілля, природоохоронні території та об'єкти;

- інформацію про шкоду, заподіяну бойовими діями, терористичними актами, диверсіями, надзвичайними ситуаціями навколишньому природному середовищу та природним ресурсам;

- будівництво нових або приведення до стану готовності існуючих захисних споруд цивільного захисту;

- створення, модернізація, утримання та забезпечення постійної готовності до дій за призначенням місцевих автоматизованих систем централізованого оповіщення;

- надання матеріально-технічної допомоги підрозділам Збройних Сил України, іншим військовим формуванням для виконання ними завдань за призначенням;

- проведення робіт з розчищення території від вибухонебезпечних предметів;

- обґрунтовані пропозиції щодо відновлення навколишнього природного середовища, збереження та розвитку природоохоронних територій та об'єктів;

- загальні підходи та пропозиції щодо комплексного відновлення, розвитку території територіальної громади (її частини) та заходи для їх реалізації з визначенням пріоритетності, з урахуванням норм і нормативів щодо

просторового планування та землекористування, захисту навколишнього природного середовища та природних ресурсів, забезпечення населення закладами і послугами, що в них надаються, охорони культурної спадщини, розвитку транспорту та інженерної інфраструктури, відновлення площинних спортивних споруд тощо;

- будівництво або реконструкція очисних споруд і каналізаційних мереж населених пунктів громади;

- забезпечення функціонування місць видалення твердих побутових відходів, відповідно до вимог природоохоронного законодавства;

- моніторинг довкілля та збереження екосистем громади;

- відновлення зелених зон та інших об'єктів благоустрою населених пунктів громади, а також лісозахисних смуг;

- залучення на територію громади компаній із виробництва електроенергії із альтернативних джерел енергії.

З метою подолання наслідків військової агресії російської федерації та відновлення систем життєзабезпечення деокупованих територій надано пропозиції про державні інтереси на території Херсонської міської територіальної громади в частині питань, що стосуються реалізації державної політики у сфері публічної безпеки і порядку охорони прав і свобод людини, інтересів суспільства і держави, а саме:

- здійснення заходів з очищення (розмінування) територій населених пунктів, об'єктів життєзабезпечення населення;

- здійснення приймання, зберігання вилученої, добровільно зданої або знайденої вогнепальної, газової, холодної та іншої зброї, боєприпасів, набоїв, вибухових речовин та пристроїв;

- вжиття заходів до встановлення місця перебування безвісти зниклих осіб, зокрема за особливих обставин;

- проведення розмінування (спеціальних вибухотехнічних робіт) земель сільськогосподарського призначення та виробничих потужностей підприємств із визначенням пріоритетності здійснення заходів;

- забезпечення ведення обліку фактів порушення прав і свобод цивільного населення внаслідок збройної агресії російської федерації проти України відповідно до принципів і норм міжнародного права;

- здійснення заходів з пошуку загиблих та постраждалих, транспортування тіл (останків) загиблих.

Під час розробки Програми комплексного відновлення території Херсонської міської територіальної громади слід врахувати господарську спеціалізацію громади, яка зокрема пов'язана з промисловим та туристично-рекреаційним комплексами.

Пропонуються основні завдання щодо розвитку промислового комплексу громади, а саме:

- визначення розмінування територій та виробничих об'єктів промислових підприємств як пріоритетним напрямком відновлення економічної активності;

- сприяння визначенню шкоди та збитків підприємств відповідно до Порядку визначення шкоди та збитків, завданих Україні внаслідок збройної

агресії Російської Федерації, затвердженого постановою Кабінету Міністрів України від 20 березня 2022 року № 326, а також Методики, затвердженої спільним наказом Мінекономіки та Фонду державного майна України;

- визначення трансформації занедбаних промислових зон і покинутих промислових будівель в нові вискоєфективні виробництва, які будуть відповідати економічним пріоритетам, екологічним нормам та виваженій кадровій політиці;

- сприяння залученню потенційних інвесторів (донорів), зацікавлених у якнайшвидшому відновленні промислового виробництва в громаді.

Щодо розвитку туристично-рекреаційного комплексу в громаді, основні рекомендовані заходи:

- створення належної туристичної інфраструктури та ознакування території громади з урахуванням елементів інклюзивності для маломобільних груп населення і людей з інвалідністю;

- відкриття туристично-інформаційного центру в м. Херсон;

- створення туристичних вело-, пішохідних маршрутів та маршрутів в тому числі для туристів з інвалідністю та маломобільних осіб (центральна частина, Херсон-Антонівка-Зеленівка, Херсон багатонаціональний тощо):

- розвиток водного спорту (байдарки, сапи), створення спеціальних обладнаних місць для старту-фінішу водного маршруту:

- створення кемпінгового містечка;

- розвиток артпросторів;

- створення маршрутів пам'яті російсько-української війни з метою меморіалізації певних місць визначних подій для увіковічення пам'яті героїв Херсонщини.

З метою транспортного забезпечення населення громади пропонується включити до вищевказаної програми заходи по забезпеченню виконання робіт з утримання та ремонту вулиць і доріг населених пунктів на території громади, у першу чергу тих, якими здійснюється рух пасажирського транспорту загального користування.

В подальшому, в залежності від безпекової ситуації, наявні зруйновані та пошкоджені заклади охорони здоров'я, при відновленні (нове будівництво, реконструкція, капітальний ремонт) необхідно враховувати вимоги будівельних норм щодо їх інклюзивності (ДБН В.2.2-10:2022 «Заклади охорони здоров'я. Основні положення» та ДБН В.2.2-40:2018 «Інклюзивність будівель і споруд»).

З метою створення організаційно-економічних умов для розвитку аграрного сектору на території громади, збільшення обсягів аграрного виробництва, стабільного забезпечення мешканців якісною та безпечною продукцією, насичення внутрішнього ринку та нарощування обсягів експорту сільськогосподарської продукції та продовольства, підвищення рівня зайнятості населення пропонується врахувати наступні державні інтереси, зокрема:

- очищення сільськогосподарських угідь від вибухонебезпечних предметів та відновлення доступу до них для проведення польових робіт;

- визначити інвестиційно-привабливі об'єкти нерухомого майна та земельні ділянки;

- розробити інвестиційний паспорт громади;
- активізувати започаткування та діяльність сільськогосподарської кооперації, кооперативів з обслуговування, сімейних фермерських господарств;
- передбачити відновлення та розвиток галузі тваринництва та рибництва;
- розглянути питання щодо будівництва або відновлення об'єктів зі зберігання зерна;
- розглянути питання щодо відновлення та розвитку місцевого виробництва і переробки сільськогосподарської продукції.

З метою економії бюджетних коштів у майбутньому та впровадження новітніх підходів до забезпечення безпеки громадян, пропонується під час відновлення населених пунктів створювати об'єкти інфраструктури громади - Центри безпеки громадян, в яких можуть розміщуватися декілька служб, що забезпечують безпеку життєдіяльності населення (пожежно-рятувальний підрозділ з диспетчерським пунктом громади, підрозділ медичної допомоги, поліцейська станція (поліцейський громади).

Через військову агресію РФ матеріально-технічна база закладів освіти в більшості знищена, будівлі зазнали значних пошкоджень. Заходи розвитку території Херсонської міської територіальної громади з урахуванням державних інтересів у галузі освіти мають передбачати розмінування об'єктів освіти, їх територій; організацію та проведення обстеження будівель закладів освіти; організацію проведення оцінки технічного стану будівель і споруд; організацію проведення аналітичної оцінки шкоди та збитків, завданих Україні внаслідок збройної агресії РФ: фінансування видатків на оплату праці працівників (крім педагогічних), енергоносії, інші видатки на утримання закладів професійної (професійно-технічної) освіти; передачу майнових комплексів професійної (професійно-технічної), фахової передвищої освіти з державної у комунальну власність; будівництво захисних споруд для укриття учасників освітнього процесу.

З метою відновлення об'єктів культурної інфраструктури області, збереження матеріальної та нематеріальної культурної спадщини українського народу, забезпечення надання якісних культурних послуг мешканцям громади, перетворення закладів культури на сучасні культурні, просвітницькі, інформаційні та освітні хаби, пропонуємо врахувати під час розробки Програм комплексного відновлення території Херсонської міської територіальної громади наступні державні інтереси в частині культури, культурної спадщини згідно з рекомендаціями Міністерства культури та інформаційної політики України:

- планування оптимізації культурної інфраструктури повинно здійснюватися з дотриманням державних соціальних стандартів і нормативів у сфері культури;
- планування модернізації культурної інфраструктури повинно здійснюватися з дотриманням положень Закон України від 29 квітня 2021 року № 1432-ІХ «Про внесення змін до Закону України «Про культуру» щодо загальних засад надання населенню культурних послуг», наказу Міністерства культури України від 15 жовтня 2013 року № 983 (zareestrovano v Ministerstvi

юстиції України 19 листопада 2013 року за № 1966/24498), а також з дотриманням вимог щодо створення приміщень для укриття працівників та відвідувачів закладів культури;

- визначити необхідні заходи для зміцнення кадрового потенціалу закладів культури (відповідно до викликів сьогодення і короткострокової та середньострокової перспективи);

- передбачити завершення процесів декомунізації та деколонізації;

- створити умови для забезпечення функціонування української мови, як основної мови спілкування і споживання інформації у громаді;

- врахувати необхідність виконання положень Національної стратегії із створення безбар'єрного простору в Україні;

- передбачити заходи з охорони об'єктів культурної спадщини та реставрації пам'яток культурної спадщини;

- визначити в громаді не менше одного об'єкта культурної спадщини як туристичного магніту, який включити, як пріоритетний для розвитку до Програми комплексного відновлення;

- спланувати оновлену мережу відповідно до потреб громади у якісних, доступних і сучасних культурних послугах. В ході планування розглянути можливість створення багатофункціонального закладу культури - Центру культурних послуг з урахуванням Методичних рекомендацій Міністерства культури та інформаційної політики України щодо створення ЦКП, затверджених наказом від 01 грудня 2022 року № 466.

При розробленні проєкту Програми комплексного відновлення території Херсонської громади просимо передбачити обов'язкове включення до Програми наступних пунктів:

- забезпечення підключення населених пунктів громади до фіксованого широкопasmового доступу до Інтернету;

- забезпечення підключення закладів соціальної інфраструктури громади до широкопasmового доступу до Інтернету;

- проведення будівництва, реконструкції, капітального ремонту приміщення, де розташований відділ ЦНАП Херсонської міської територіальної громади з урахуванням потреб маломобільних груп населення та вимог ДБН В.2.2-40:2018 «Інклюзивність будівель і споруд».

При підготовці проєкту Програми обов'язкове виконання природоохоронного законодавства та передбачення наступних природоохоронних заходів:

- будівництво або реконструкція очисних споруд і каналізаційних мереж населених пунктів громади;

- забезпечення функціонування місць видалення твердих побутових відходів, відповідно до вимог природоохоронного законодавства;

- моніторинг довкілля та збереження екосистем громади;

- відновлення зелених зон та інших об'єктів благоустрою населених пунктів громади, а також лісозахисних смуг.

Робоча група з розроблення проєкту Програми комплексного відновлення Херсонської міської територіальної громади на період 2027 року опрацювавши

державні інтереси, інтереси суміжних громад та інтереси громадськості, склала Дерево цілей до Програми комплексного відновлення Херсонської міської ТГ. Деревом цілей передбачені три напрями відновлення, кожен напрям включає стратегічні та оперативні цілі.

Також, програма комплексного відновлення включає план заходів для реалізації програми комплексного відновлення території, який наведено у Додатку 1.7

Детальна інформація розділу 3 ПКВ

Таблиця 1.4.1.

Перелік джерел інформації про показники сфери екології, використані для підготовки Розділу 3 Програми

№ з/п	Компонент	Показники	Джерело даних
1	Природоохоронні території	Площа і частка території природно-заповідного фонду, га / %	Дані Міністерства захисту довкілля та природних ресурсів України станом на 01.01.2022. Публічна кадастрова карта. Портал відкритих даних data.gov.ua
2	Природоохоронні території	Площа і частка території Смарагдової мережі, га / %	Emerald Network. Council of Europe. https://emerald.eea.europa.eu/
3	Природоохоронні території	Площа і частка територій водно-болотних угідь, га / %	Ramsar Sites Information Service. https://rsis.ramsar.org/
4	Землі лісового фонду	Площа і частка земель лісового фонду, га / %	ВО "УКРДЕРЖЛІСПРОЕКТ", Матеріали лісоустрою, відкриті дані станом на 2021 рік
5	Землі лісового фонду	Наявність пожежо-небезпечних лісів	ВО "УКРДЕРЖЛІСПРОЕКТ", Матеріали лісоустрою, відкриті дані станом на 2021 рік
6	Землі лісового фонду	Структура пожежо-небезпечних лісів за класами пожежної небезп	ВО "УКРДЕРЖЛІСПРОЕКТ", Матеріали лісоустрою, відкриті дані станом на 2021 рік
7	Корисні копалини	Родовища корисних копалин еки, %	Інтерактивна карта ділянок надр, на які надано спеціальні дозволи користування надрами. https://data.gov.ua/dataset/d4a4b07b-55dc-40a4-8b05-d35d7b0aef32
8	Корисні копалини	Видобування води	Інтерактивна карта ділянок надр, на які надано спеціальні дозволи користування надрами. https://data.gov.ua/dataset/d4a4b07b-55dc-40a4-8b05-d35d7b0aef32
9	Альтернативні джерела енергії	Потенціал сонячної енергії. Потенціал фотоелектричної потужності, або потенційне виробництво фотоелектричної електроенергії (PVOUT), середнє за рік. Потенційне виробництво фотоелектричної електроенергії (PVOUT). PVOUT характеризує потенційну кількість електроенергії, яку може виробити фотоелектрична система (сонячні панелі) протягом певного періоду часу (у даному випадку – протягом року загалом). Представлений потенціал виробництва фотоелектричної енергії для вільно розміщеної фотоелектричної електростанції з модулями, встановленими під оптимальним нахилом для максимізації місячного виробництва фотоелектричної енергії. PVOUT	Longterm yearly average of Potential photovoltaic electricity production – Ukraine - Global Solar Atlas 2.0 ESMAP. 2020. Global Photovoltaic Power Potential by Country. Washington DC: World Bank

		<p>являє собою кількість електроенергії, що виробляється на одиницю встановленої потужності фотоелектричної системи в довгостроковій перспективі. Вимірюється в кіловат-годинах на встановлений кіловат-пік потужності системи (фотоелектрична електрична потужність за стандартних умов). PVOUT вказує на максимальну енергію, яку сонячні панелі можуть здати в систему, враховуючи фактори, такі як сонячна радіація, кліматичні умови, нахил панелей, облаштування та ефективність панелей.</p>	
10	Альтернативні джерела енергії	<p>Потенціал вітрової енергії. Щільність потужності вітру (ПМВ) (Wind Power Density (WPD) на висоті 50 м і на висоті 100 м Щільність потужності вітру (Wind Power Density (WPD) використовується для оцінки потенціалу вітрової енергії на певній території; є середньорічною потужністю, що припадає на квадратний метр площі охоплення турбіни, і розраховується для різних висот над землею (на рисунку – на висоті 50 м). Wind Power Density виражається у ваттах на квадратний метр (W/m^2) або у кіловаттах на квадратний метр (kW/m^2) і характеризує кількість енергії, яку можна видобути з вітру на певній площі за певних умов. Розрахунок Wind Power Density враховує такі параметри, як швидкість вітру, щільність повітря, площа і висота над рівнем землі. Чим вища Wind Power Density, тим більший потенціал для виробництва електроенергії з вітрової енергії на даній території. Вимірювання Wind Power Density дозволяє встановити, наскільки ефективно можна використовувати вітроенергію для виробництва електроенергії на різних висотах, на яких можуть бути встановлені установки, та прийняти рішення про встановлення вітроелектростанцій на певній території. Вітроенергетичні ресурси оцінюються з точки зору класів вітроенергетики від класу 1 (найнижчий) до класу 7 (найвищий): Power Density (W/m^2) Class 1, 0-200 Class 2, 200-300 Class 3, 300-400 Class 4, 400-500 Class 5, 500-600 Class 6, 600-800 Class 7, 800+ Кожен клас представляє діапазон середньої щільності потужності вітру (в</p>	<p>«Global Wind Atlas 3.0, a free, web-based application developed, owned and operated by the Technical University of Denmark (DTU). The Global Wind Atlas 3.0 is released in partnership with the World Bank Group, utilizing data provided by Vortex, using funding provided by the Energy Sector Management Assistance Program (ESMAP). For additional information: https://globalwindatlas.info National Renewable Energy Laboratory (NREL) Wind Power Classes can be viewed at http://rredc.nrel.gov/wind/pubs/atlas/tables/A-8T.html Wind Energy Resource Atlas of the United States can viewed at http://rredc.nrel.gov/wind/pubs/atlas/atlas_index.html</p>

		<p>одиницях Вт/м²) або еквівалентної середньої швидкості вітру на певній висоті (висотах) над землею. Території, віднесені до класу 3 або вище, підходять для більшості застосувань вітрових турбін, тоді як території класу 2 є маргінальними. Території класу 1, як правило, не підходять, хоча деякі місця (наприклад, відкриті вершини пагорбів, які можуть бути не показані на картах) з достатнім вітровим ресурсом для вітрових турбін можуть існувати в деяких районах класу I. Загалом, комерційні вітроенергетичні проекти з використанням великих турбін вимагають середньої потужності щонайменше 400 Вт/м² (клас 4 або вище)</p>	
11	Клімат	Середня температура повітря, щомісячно	Global climate and weather data. https://www.worldclim.org/data/index.html
12	Клімат	Середня кількість атмосферних опадів, щомісячно	Global climate and weather data. https://www.worldclim.org/data/index.html
13	Клімат	Характеристика кліматичних умов	Сервіс кліматичних даних https://weatherspark.com/y/92635/Average-Weather-in-Chernivtsi-UkraineYear-Round
14	Клімат	Температура поверхні Землі з супутника Landsat	Серія аналітичних знімків за 2018 – 2021 роки Remote Sensing Lab http://rslab.gr/index.html Parastatidis, D., Mitraka, Z., Chrysoulakis, N., Abrams, M., 2017. Online Global Land Surface Temperature Estimation from Landsat. Remote Sens., 9, 1208.
15	Тенденції змін клімату	Climate Models: 2040 - 2059 Low Emissions (RCP 2.6) Temperature&Precipitation	вебшар Esri with the Research Applications Laboratory (RAL) from the National Center for Atmospheric Research (NCAR) https://hub.arcgis.com/maps/esri::climate-models-2040-2059-analyses-lowemissions-rcp-2-6-mature-support/about
16	Тенденції змін клімату	Climate Models: 2040 - 2059 Moderate Emissions (RCP 4.5) Temperature&Precipitation	вебшар Esri with the Research Applications Laboratory (RAL) from the National Center for Atmospheric Research (NCAR) https://hub.arcgis.com/maps/1071ced6c1314e1db1b3edef58c3a25f/about
17	Тенденції змін клімату	Climate Models: 2040 - 2059 High Emissions (RCP 6.0) Temperature&Precipitation	вебшар Esri with the Research Applications Laboratory (RAL) from the National Center for Atmospheric Research (NCAR) https://homepugonline.hub.arcgis.com/maps/97c47837d64a4be28703ebfe98fd90c5/ab
18	Тенденції зміни клімату	Climate Models: 2040 - 2059 Very High Emissions (RCP 8.5) Temperature&Precipitation	вебшар Esri with the Research Applications Laboratory (RAL) from the National Center for Atmospheric Research (NCAR) https://hub.arcgis.com/maps/esri::climate-

			models-2040-2059-analyses-very-highemissions-rcp-8-5-mature-support/about
19	Водні ресурси	Характеристика стану поверхневих вод та водозбірних басейнів	Плани управління річковими басейнами. Державне агентство водних ресурсів України. https://davr.gov.ua/site/material?psevd=https%3A%2F%2Fwww.davr.gov.ua%2Fplani-upravlinnya-richkovimi-basejnamiuuyi8 План управління річковим басейном Дніпра https://davr.gov.ua/plan-upravlinnya-richkovim-basejnom-dnipra1 План управління річковим басейном Дону https://davr.gov.ua/plan-upravlinnya-richkovim-basejnom-donu1 План управління річковим басейном річок Причорномор'я https://davr.gov.ua/plan-upravlinnya-richkovim-basejnom-richokprichornomorya1 План управління річковим басейном Південного Бугу https://davr.gov.ua/plan-upravlinnya-richkovim-basejnom-pivdennogo-bugu
20	Водні ресурси	Площа і частка водойм, га / %	OpenStreetMap
21	Ґрунти	Типи ґрунтів	Карта ґрунтів Української РСР . Укр. НДІ ґрунтознавства ім. О. Н. Соколовського, Укрземпроект; - М-6 1:200 000. Київ, 1967 Аркуші: №№ 44, 45, 60, 61, 62, 76, 80, 81, 94, 95, 112, 113, 114, 115, 124, 125, 134, 135
22	Ґрунти	Домінантні види деградації ґрунті	World map of the status of human-induced soil degradation: an explanatory note / L.R. Oldeman, R.T.A. Hakkeling, W.G. Sombroek. -Wageningen: International Soil Reference and Information Centre; Nairobi: United Nations Environment Programme. -I11. https://www.isric.org/projects/global-assessment-human-induced-soildegredation-glasod
23	Ґрунти	Субдомінантні види деградації ґрунтів	World map of the status of human-induced soil degradation: an explanatory note / L.R. Oldeman, R.T.A. Hakkeling, W.G. Sombroek. -Wageningen: International Soil Reference and Information Centre; Nairobi: United Nations Environment Programme. -I11. https://www.isric.org/projects/global-assessment-human-induced-soildegredation-glasod

Детальна інформація розділу 4 ПКВ

Таблиця 1.5.1

Перелік пам'яток та об'єктів культурної спадщини

№ п/п	Назва	Адреса розташування	Датування	Вид	Категорія	№№ та дати рішень про взяття під охорону	Охор. №
1	2	3	4	5	6	7	8
Національного значення							
1.	Бібліотека	Вул. Торгова (21 Січня вул.), 24	1897 р.	Архітектура	Національного значення	Постанова РМ УРСР від 06.09.1979 р. № 442	1625 -Н
2.	Святодухівський собор та дзвіниця ¹ (мур)	Вул. Преображенська (Декабристів вул.), 36	1836 р. (добудова між 1914 і 1918 рр.)	Архітектура	Національного значення	Постанова РМ УРСР від 24.08.1963 р. № 970	723 -Н
3.	Миколаївська церква	Вул. Мостова (Доброхотова вул.), 31	Перша половина XIX ст. (1902 р. – добудова)	Архітектура	Національного значення	Постанова РМ УРСР від 06.09.1979 р. № 442	1624-Н
4.	Житловий будинок	Вул. Старообрядницька (Комсомольська вул.), 14	Перша чверть XIX ст.	Архітектура	Національного значення	Постанова РМ УРСР від 06.09.1979 р. № 442	1620 -Н
5.	Житловий будинок	Вул. Старообрядницька	Середина XIX ст.	Архітектура	Національного значення	Постанова РМ УРСР від 06.09.1979 р.	1621 -Н

¹ Дзвіниці (1806 р.) не існує, спалена у 1941 р.

		(Комсомольська вул.), 23				№ 442	
6.	Житловий будинок	Вул. Старообрядницька (Комсомольська вул.), 36	Кінець XVIII ст.	Архітектура	Національного значення	Постанова РМ УРСР від 06.09.1979 р. № 442	1622 -Н
7.	Арсенал	Перекопська вул., 8-10 (територія колишньої фортеці)	1784 р. (1819 р. - перебудова)	Архітектура	Національного значення	Постанова РМ УРСР від 24.08.1963 р. № 970	717 -Н
8.	Очаківська брама фортеці (Південна)	Перекопська вул., 13 (територія колишньої фортеці)	XVIII ст.	Архітектура Історія	Національного значення Місцевого значення	Постанова РМ УРСР від 24.08.1963 р. № 970 Розпорядження голови ОДА від 05.11.2021 № 840	718 -Н 1890
9.	Петербурзька брама фортеці (Північна, Московська)	Перекопська вул., 13 (територія колишньої фортеці)	XVIII ст.	Архітектура Історія	Національного значення Місцевого значення	Постанова РМ УРСР від 24.08.1963 р. № 970 Розпорядження голови ОДА від 05.11.2021 № 840	719 -Н 1890
10.	Спаський собор та дзвіниця (Катерининський) собор	Перекопська вул., 13 (територія колишньої фортеці)	1786 р. (собор), 1821 р. (дзвіниця)	Архітектура Історія	Національного значення Місцевого значення	Постанова РМ УРСР від 24.08.1963 р. № 970 Розпорядження голови ОДА від 05.11.2021 № 840	720 – Н/1 720-Н/2 2001
11.	Пам'ятник Джону Говарду	Пр-т Незалежності (Ушакова пр-т.)	1820 р. (1827 р. добудова)	Архітектура Історія	Національного значення	Постанова КМУ від 03.09.2009 р. № 928 Постанова РМ УРСР від 06.09.1979 р.	1629-Н 210001-Н

						№ 442	
12.	Лікарня ² Будинок колишньої Херсонської губернської лікарні	Пр-т Незалежності (Ушакова пр-т., 67)	1840-і рр.	Архітектура Історія	Національного значення Місцевого значення	Постанова РМ УРСР від 06.09.1979 р. № 442 Розпорядження голови ОДА від 05.11.2021 № 840	1628 -Н 190
13.	Резиденція губернатора	Петра Калнишевського вул., 2	1905 р. 1917 р.	Архітектура Історія	Національного значення Місцевого значення	Постанова РМ УРСР від 06.09.1979 р. № 442 Розпорядження голови ОДА від 05.11.2021 № 840	1623 -Н 51
14.	Житловий будинок (Будинок Катасанова).	Вул. Богородицька (Червонофлотська вул.), 1	1820 р.	Архітектура	Національного значення	Постанова РМ УРСР від 06.09.1979 р. № 442	1626 -Н
15.	Греко-Софійська церква	Вул. Богородицька (Червонофлотська вул.), 13	1780 р. <i>(1808 р. перебудова)</i>	Архітектура Історія	Національного значення Місцевого значення	Постанова РМ УРСР від 24.08.1963 р. № 970 Розпорядження голови ОДА від 05.11.2021 № 840	722-Н
16.	Складська споруда (<i>Церква Різдва Богородиці</i>)	Вул. Богородицька (Червонофлотська вул.), 27	Кінець XVIII ст. <i>(1792 р.; 1818 р.; 1885 р.- добудови;</i>	Архітектура	Національного значення	Постанова РМ УРСР від 06.09.1979 р. № 442	1627 -Н

² На будівлі лікарні розміщена меморіальна дошка на честь заслуженого лікаря П.І. Юрженка, взята під охорону розпорядженням Херсонської ОДА від 03.03.2000 р. № 244 як пам'ятка монументального мистецтва місцевого значення.

			2002 р. – перебудова)				
Місцевого значення							
17.	Пам'ятний знак на честь моряків Дунайської флотилії	Придніпровський спуск, 1	1941 – 1945 рр.	Історія	Місцевого значення	Розпорядження голови ОДА від 05.11.2021 № 840	404
18.	Житловий будинок (мур.)	Вул. Пилипа Орлика (9 Січня вул.), 8/5	Початок ХХ ст.	Архітектура	Місцевого значення	Наказ МКІП від 15.10.2020 № 2197	230075-Хр
19.	Житловий будинок (мур.)	Вул. Пилипа Орлика (9 Січня вул.), 10	1911 р.	Архітектура	Місцевого значення	Наказ МКІП від 15.10.2020 № 2197	230076-Хр
20.	Будинок, в якому мешкав Коста Хетагуров	Вул. Пилипа Орлика (9 Січня вул.), 17	1900 р.	Історія	Місцевого значення	Розпорядження голови ОДА від 05.11.2021 № 8402	52
21.	Житловий будинок (будинок братів С. та М. Камінських)	Вул. Пилипа Орлика (9 Січня вул.), 30	1910 р.	Архітектура	Місцевого значення	Наказ МКІП від 15.10.2020 № 2197	230077-Хр
22.	Житловий будинок (мур.)	Вул. Торгова (21 Січня вул.), 29	Початок ХХ ст.	Архітектура	Місцевого значення	Наказ МКІП від 15.10.2020 № 2197	230078-Хр
23.	Житловий будинок (мур.)	Вул. Торгова (21 Січня вул.), 31	Середина ХІХ ст.	Архітектура	Місцевого значення	Наказ МКІП від 15.10.2020 № 2197	230079-Хр
24.	Пам'ятний знак на честь 295 стрілецької дивізії	295 Стрілецької дивізії вул.	1941 – 1945 рр.	Історія	Місцевого значення	Розпорядження голови ОДА від 05.11.2021 № 840	408
25.	Комерційне училище (мур.)	Вул. Олесея Гончара (Белінського вул.), 3	1908 р.	Архітектура	Місцевого значення	Наказ МКІП від 15.10.2020 № 2197	230001-Хр
26.	Лікарня Російського товариства Червоного хреста (мур.)	Вул. Олесея Гончара (Белінського вул.), 6	Кінець ХІХ ст.	Архітектура	Місцевого значення	Наказ МКІП від 15.10.2020 № 2197	230002-Хр
27.	Брама (мур.)	Вул. Олесея Гончара (Белінського вул.), 26	1866 р.	Архітектура	Місцевого значення	Наказ МКІП від 15.10.2020 № 2197	230003-Хр
28.	Пам'ятник	Миколаївське шосе, 52	1954 р.	Монументальне	Місцевого значення	Розпорядження	117

	Б. Хмельницькому	(Будьоного вул., 52)		мистецтво	значення	голови ОДА від 05.11.2021 № 840	
29.	Меморіальна дошка на честь командира партизанського загону О.Ю. Гірського	Гірського вул. 2 (Електромашзавод)	1941 – 1945 рр. (1977 р. – дата встановлення)	Історія	Місцевого значення	Розпорядження голови ОДА від 05.11.2021 № 840	1003
30.	Житловий будинок (мур.)	Гоголя вул., 13	Середина ХХ ст. (1995 р – добудова 3-го поверху)	Архітектура	Місцевого значення	Наказ МКІП від 15.10.2020 № 2197	230004-Хр
31.	Житловий будинок (мур.)	Гоголя вул., 16	Початок ХХ ст.	Архітектура	Місцевого значення	Наказ МКІП від 15.10.2020 № 2197	230005-Хр
32.	Будинок, в якому народився та мешкав письменник Б. А. Лавренюв	Вул. Театральна (Горького вул.), 1	1891 р.	Історія	Місцевого значення	Розпорядження голови ОДА від 05.11.2021 № 840	54
33.	Природо-історичний музей (мур.) Будинок музею, в якому працював вчений-біолог Й.К. Пачоський	Вул. Театральна (Горького вул.), 5	1905 р. Початок ХХ ст.	Архітектура Історія	Місцевого значення	Наказ МКІП від 15.10.2020 № 2197 Розпорядження голови ОДА від 05.11.2021 № 840	230006-Хр 13
34.	Житловий будинок (мур.)	Вул. Театральна (Горького вул.), 9	1910 р.	Архітектура	Місцевого значення	Наказ МКІП від 15.10.2020 № 2197	230007-Хр
35.	Житловий будинок (мур.)	Вул. Театральна (Горького вул.), 13	1910 р.	Архітектура	Місцевого значення	Наказ МКІП від 15.10.2020 № 2197	230008-Хр

36.	Кінотеатр “Ампір”(мур.) ³	Вул. Театральна (Горького вул.), 17	Початок ХХ ст.	Архітектура	Місцевого значення	Наказ МКІП від 15.10.2020 № 2197	230009- Хр
37.	Адміністративний будинок	Вул. Театральна (Горького), 18	1910 – 1914 рр.	Архітектура	Місцевого значення	Наказ МКІП від 15.10.2020 № 2197	230038- Хр
38.	Житловий будинок (мур.)	Вул. Театральна (Горького вул.), 19	Друга половина ХІХ ст.	Архітектура	Місцевого значення	Наказ МКІП від 15.10.2020 № 2197	230010- Хр
39.	Житловий будинок (мур.)	Вул. Театральна (Горького вул.), 20	Середина ХІХ ст.	Архітектура	Місцевого значення	Наказ МКІП від 15.10.2020 № 2197	230011- Хр
40.	Житловий будинок (мур.)	Вул. Театральна (Горького вул.), 22	Середина ХІХ ст.	Архітектура	Місцевого значення	Наказ МКІП від 15.10.2020 № 2197	230012- Хр
41.	Житловий будинок (мур.)	Вул. Театральна (Горького вул.), 26	1910 р.	Архітектура	Місцевого значення	Наказ МКІП від 15.10.2020 № 2197	230013- Хр
42.	Лікарня (мур.)	Вул. Театральна (Горького вул.), 27	1910-ті рр.	Архітектура	Місцевого значення	Наказ МКІП від 15.10.2020 № 2197	230014- Хр
43.	Житловий будинок (мур.)	Вул. Театральна (Горького вул.), 28	1890-ті рр.	Архітектура	Місцевого значення	Наказ МКІП від 15.10.2020 № 2197	230015- Хр
44.	Житловий будинок (мур.)	Вул. Театральна (Горького вул.), 32	1900-ті рр.	Архітектура	Місцевого значення	Наказ МКІП від 15.10.2020 № 2197	230016- Хр
45.	Будинок, де у 1902 році була випробувана перша на Україні радіостанція	Вул. Театральна (Горького вул.), 54	1902 р.	Історія	Місцевого значення	Розпорядження голови ОДА від 05.11.2021 № 840	11
46.	Житловий будинок (мур.)	Готельний пров., 2	Початок ХХ ст.	Архітектура	Місцевого значення	Наказ МКІП від 15.10.2020 № 2197	230017- Хр
47.	Житловий будинок (мур.)	Готельний пров., 7	1890-ті рр.	Архітектура	Місцевого значення	Наказ МКІП від 15.10.2020 № 2197	230018- Хр

³ Зберігся лише головний фасад будівлі

48.	Житловий будинок (мур.)	Готельний пров., 9	1910-ті рр.	Архітектура	Місцевого значення	Наказ МКІП від 15.10.2020 № 2197	230019-Хр
49.	Житловий будинок (мур.)	Вул. Преображенська (Декабристів вул.),12	Кінець XIX ст.	Архітектура	Місцевого значення	Наказ МКІП від 15.10.2020 № 2197	230020-Хр
50.	Житловий будинок (мур.)	Вул. Преображенська (Декабристів вул.),14	Перша половина XIX ст.	Архітектура	Місцевого значення	Наказ МКІП від 15.10.2020 № 2197	230021-Хр
51.	Будинок колишньої повітової земської управи	Вул. Преображенська (Декабристів вул.), 20	1865 -1917 рр. (1950-ті рр. - перебудова)	Історія	Місцевого значення	Розпорядження голови ОДА від 05.11.2021 № 840	1683
52.	Житловий будинок (мур.) ⁴	Вул. Преображенська (Декабристів вул.), 25	Друга половина XIX - початок XX ст.	Архітектура	Місцевого значення	Наказ МКІП від 15.10.2020 № 2197	230022-Хр
53.	Житловий будинок (мур.)	Вул. Преображенська (Декабристів вул.), 43-45	1900-1910 рр.	Архітектура	Місцевого значення	Наказ МКІП від 15.10.2020 № 2197	230023-Хр
54.	Житловий будинок (мур.)	Вул. Гошкевича (Держинського), 13	1900 р.	Архітектура	Місцевого значення	Наказ МКІП від 15.10.2020 № 2197	230024-Хр
55.	Будинок – колишня гімназія, в якій навчались Є.В. Тарле і Б.О. Лавренъов.	Вул. Гошкевича (Держинського вул.), 2	1901 -1909 рр.	Історія	Місцевого значення	Розпорядження голови ОДА від 05.11.2021 № 840	14
56.	Російський банк для зовнішньої торгівлі (мур.)	Вул. Гошкевича (Держинського вул.),15	1890-ті рр.	Архітектура	Місцевого значення	Наказ МКІП від 15.10.2020 № 2197	230025-Хр
57.	Житловий будинок (мур.)	Вул. Гошкевича (Держинського вул.), 29	1858-1900 рр.	Архітектура	Місцевого значення	Наказ МКІП від 15.10.2020 № 2197	230026-Хр
58.	Гімназія (мур.)	Пров. Сестер Гозадінових (Дори Любарської пров.), 19	Початок XX ст.	Архітектура	Місцевого значення	Наказ МКІП від 15.10.2020 № 2197	230059-Хр
59.	Губернська земська	Пров. Сестер Гозадінових	1828 р.,1894 р.	Архітектура	Місцевого значення	Наказ МКІП від	230060-

⁴ Житлова садиба

	управа (мур.)	(Дори Любарської пров.), 28			значення	15.10.2020 № 2197	Хр
60.	Будинок колишньої Херсонської губернської земської управи	Пров. Сестер Гозадінових (Дори Любарської пров.), 25		Історія	Місцевого значення	Розпорядження голови ОДА від 05.11.2021 № 840	
61.	Стретенська церква (мур.)	Вул. Василя Стуса (Енгельса вул.), 45	Кінець XIX ст.	Архітектура	Місцевого значення	Наказ МКІП від 15.10.2020 № 2197	230027-Хр
62.	Житловий будинок (мур.)	Вул. Ришельєвська (Жовтневої Револуції вул.), 12	Початок XX ст.	Архітектура	Місцевого значення	Наказ МКІП від 15.10.2020 № 2197	230028-Хр
63.	Житловий будинок (мур.)	Вул. Ришельєвська (Жовтневої Револуції вул.), 38	1910-ті рр.	Архітектура	Місцевого значення	Наказ МКІП від 15.10.2020 № 2197	230029-Хр
64.	Житловий будинок (мур.)	Вул. Ришельєвська (Жовтневої Револуції вул.), 39 / 28	Початок XX ст.	Архітектура	Місцевого значення	Наказ МКІП від 15.10.2020 № 2197	230030-Хр
65.	Житлова садиба (мур.)	Вул. Ришельєвська (Жовтневої революції), 43	Середина XIX ст.	Архітектура	Місцевого значення	Наказ МКІП від 15.10.2020 № 2197	230031-Хр
66.	Житловий будинок (мур.)	Вул. Ришельєвська (Жовтневої Револуції вул.), 45	1910-ті рр.	Архітектура	Місцевого значення	Наказ МКІП від 15.10.2020 № 2197	230032-Хр
67.	Братська могила жертв фашизму	Зеленівка смт. Дніпровський р-н, північно-східна межа м. Херсон	1941 р.	Історія	Місцевого значення	Розпорядження голови ОДА від 05.11.2021 № 840	1153
68.	Яхтклуб (мур.)	Карантинний острів	1883 р.	Архітектура	Місцевого значення	Наказ МКІП від 15.10.2020 № 2197	230033-Хр
69.	Пам'ятник на честь	Карантинний острів, вул.	1977 р.	Історія	Місцевого	Розпорядження	

	воїнів –земляків загиблих в роки війни	Дорофєєва			значення	голови ОДА від 05.11.2021 № 840	
70.	Житловий будинок Лобрі (мур.) Будинок генерала Лобрі, де розміщувалися дворянські збори	Вул. Потьомкінська (Карла Маркса вул.), 20	Кінець XIX ст. 1919 р	Архітектура Історія	Місцевого значення	Наказ МКІП від 15.10.2020 № 2197 Розпорядження голови ОДА від 05.11.2021 № 840	230061- Хр 47
71.	Житловий будинок (готель "Берлін")	Вул. Потьомкінська (Карла Маркса вул.), 26	1910-ті рр.	Архітектура	Місцевого значення	Наказ МКІП від 15.10.2020 № 2197	230062 Хр
72.	Житловий будинок (мур.)	Вул. Потьомкінська (Карла Маркса вул.), 30	1950-ті рр.	Архітектура	Місцевого значення	Наказ МКІП від 15.10.2020 № 2197	230063- Хр
73.	Житловий будинок (мур.)	Вул. Лютеранська (Кірова вул.), 4	Початок XX ст.	Архітектура	Місцевого значення	Наказ МКІП від 15.10.2020 № 2197	230034- Хр
74.	Будинок голови міської думи (мур.)	Вул. Лютеранська (Кірова вул.), 18	Початок XX ст.	Архітектура	Місцевого значення	Наказ МКІП від 15.10.2020 № 2197	230035- Хр
75.	Лікарня Тропіних (мур.) Будівлі лікарні Тропіних	Вул.Комарова вул., 2	1914 р.	Архітектура Історія	Місцевого значення	Наказ МКІП від 15.10.2020 № 2197 Розпорядження голови ОДА від 05.11.2021 № 840	230036- Хр 1919
76.	Житловий будинок (будинок Лайера)	Вул. Старообрядницька (Комсомольська вул.), 5	Кінець XIX ст.	Архітектура	Місцевого значення	Наказ МКІП від 15.10.2020 № 2197	230037- Хр
77.	Житловий будинок (мур.)	Вул. Старообрядницька (Комсомольська вул.), 10	1910-ті рр.	Архітектура	Місцевого значення	Наказ МКІП від 15.10.2020 № 2197	230039- Хр
78.	Житловий будинок	Вул. Старообрядницька	Початок XX ст.	Архітектура	Місцевого	Наказ МКІП від	230040-

	(мур.)	(Комсомольська вул.), 18			значення	15.10.2020 № 2197	Хр
79.	Житловий будинок (мур.)	Вул. Старообрядницька (Комсомольська вул.), 20 ріг 21 Січня вул.	Початок ХХ ст.	Архітектура	Місцевого значення	Наказ МКІП від 15.10.2020 № 2197	230041 Хр
80.	Адміністративний будинок (мур.)	Вул. Старообрядницька (Комсомольська вул.), 21	1910-ті рр.	Архітектура	Місцевого значення	Наказ МКІП від 15.10.2020 № 2197	230042- Хр
81.	Гімназія (мур.) (Будинок Лівшиця)	Вул. Старообрядницька (Комсомольська вул.), 22 ріг 21 Січня вул.	Середина ХІХ ст.	Архітектура	Місцевого значення	Наказ МКІП від 15.10.2020 № 2197	230043- Хр
82.	Житловий будинок (мур.)	Вул. Старообрядницька (Комсомольська вул.), 31 ріг Комунарів вул.	Середина ХІХ ст.	Архітектура	Місцевого значення	Наказ МКІП від 15.10.2020 № 2197	230045- Хр
83.	Житловий будинок (мур.)	Вул. Старообрядницька (Комсомольська вул.), 33	Середина ХІХ ст.	Архітектура	Місцевого значення	Наказ МКІП від 15.10.2020 № 2197	230046- Хр
84.	Лікарня (мур.)	Вул. Старообрядницька (Комсомольська вул.), 35	1910-ті рр.	Архітектура	Місцевого значення	Наказ МКІП від 15.10.2020 № 2197	230047- Хр
85.	Житлова садиба (мур.)	Вул. Соборна (Леніна вул.), 4	Початок ХІХ ст.	Архітектура	Місцевого значення	Наказ МКІП від 15.10.2020 № 2197	230048- Хр
86.	Успенський собор (мур.)	Вул. Соборна (Леніна вул.), 5	1784 р.	Архітектура	Місцевого значення	Наказ МКІП від 15.10.2020 № 2197	230049- Хр
87.	Міське зібрання (мур.)	Вул. Соборна (Леніна вул.), 7	1860 р.	Архітектура	Місцевого значення	Наказ МКІП від 15.10.2020 № 2197	230050- Хр
88.	Будинок колишнього окружного суду (мур.)	Вул. Соборна (Леніна вул.), 9	1893 р. Кінець ХІХ – початок ХХ ст.	Архітектура Історія	Місцевого значення	Наказ МКІП від 15.10.2020 № 2197 Розпорядження голови ОДА від 05.11.2021 № 840	230051- Хр 77

89.	Афішна тумба (мур.)	Вул. Соборна (Леніна вул.), 9	Кінець XIX ст.	Архітектура	Місцевого значення	Наказ МКІП від 15.10.2020 № 2197	230044-Хр
90.	Пам'ятник "Гармата-ветеран"	Вул. Соборна (Леніна вул.), 9	1941-1945 рр.	Історія	Місцевого значення	Розпорядження голови ОДА від 05.11.2021 № 840	1154
91.	Могила засновника Херсонського археологічного музею В.І.Гошкевича ⁵	Вул. Соборна (Леніна вул.), 9	1890 -1928 рр.	Історія	Місцевого значення	Розпорядження голови ОДА від 05.11.2021 № 840	75
92.	Житловий будинок (мур.)	Вул. Соборна (Леніна вул.), 10	Початок XIX ст.	Архітектура	Місцевого значення	Наказ МКІП від 15.10.2020 № 2197	230052-Хр
93.	Житловий будинок Антара (мур.)	Вул. Соборна (Леніна вул.), 18	1905 р.	Архітектура	Місцевого значення	Наказ МКІП від 15.10.2020 № 2197	230053-Хр
94.	Готель "Європейський" (мур.) Будинок, в якому партизани знищили 15 гітлерівських офіцерів	Вул. Соборна (Леніна вул.), 26	1915 р. 1941-1945 рр.	Архітектура Історія	Місцевого значення	Наказ МКІП від 15.10.2020 № 2197 Розпорядження голови ОДА від 05.11.2021 № 840	230054-Хр 48
95.	Житловий будинок (мур.)	Вул. Соборна (Леніна вул.), 30	Друга половина XIX ст.	Архітектура	Місцевого значення	Наказ МКІП від 15.10.2020 № 2197	230055-Хр
96.	Конторська будівля (мур.)	Вул. Соборна (Леніна вул.), 32 б	Початок XX ст.	Архітектура	Місцевого значення	Наказ МКІП від 15.10.2020 № 2197	230056-Хр
97.	Будинок колишньої Херсонської міської думи (мур.)	Вул. Соборна (Леніна вул.), 34	1905 р.	Архітектура	Місцевого значення	Наказ МКІП від 15.10.2020 № 2197 Розпорядження голови ОДА від	230057-Хр

⁵ Могила була перенесена з міського кладовища (Молодіжна вул., 1).

				Історія		05.11.2021 № 840	
98.	Особняк П.Соколова (мур.)	Вул. Соболрна (Леніна вул.), 36	Кінець XIX – початок XX ст.	Архітектура	Місцевого значення	Наказ МКІП від 15.10.2020 № 2197	230058-Хр
99.	Пам'ятник Герою Радянського Союзу І.Кулику	Парк «Херсонська фортеця» (Ленінського комсомолу ім. парк)	1966 р.	Монументальне мистецтво	Місцевого значення	Розпорядження голови ОДА від 05.11.2021 № 840	97
100.	Пам'ятник Герою Радянського Союзу Суботі М.М.	Парк «Херсонська фортеця» (Ленінського комсомолу ім. парк)	1978 р.	Монументальне мистецтво	Місцевого значення	Розпорядження голови ОДА від 05.11.2021 № 840	204
101.	Школа, в якій навчалася підпільниця Лідія Біла	Вул. Гетьмана Сагайдачного (Михайловича вул.), 20	1941-1945 рр.	Історія	Місцевого значення	Розпорядження голови ОДА від 05.11.2021 № 840	2032
	Комплекс пам'яток Херсонського меморіального кладовища	Молодіжна вул., 1, кладовище	XVIII ст. – 1970-ті рр.	Історія	Місцевого значення	Розпорядження голови ОДА від 05.11.2021 № 840	314
102.	Братська могила керівників партизанського загону Є.Є.Гірського, А.К.Ладичука та партизана Блинова П.Х.	Молодіжна вул., 1, кладовище	1941 р. (1945 р. – перезахоронення, 1950 р. – встановлено пам'ятник)	Історія	Місцевого значення	Розпорядження голови ОДА від 05.11.2021 № 840	31
103.	Військова дільниця з 8 могил офіцерів Радянської Армії, які загинули в роки Великої Вітчизняної війни	Молодіжна вул., 1, кладовище	1941-1945 рр.	Історія	Місцевого значення	Розпорядження голови ОДА від 05.11.2021 № 840	32

104.	Військова дільниця 62 могил Радянських воїнів ⁶	Молодіжна вул., 1, кладовище	1941-1945 рр.	Історія	Місцевого значення	Розпорядження голови ОДА від 05.11.2021 № 840	34
105.	Група могил учасників збройних конфліктів 1917-1921 р.р. і жертв нацизму	Молодіжна вул., 1, кладовище	1919 р., 1921 р., 1941 – 1944 рр.	Історія	Місцевого значення	Розпорядження голови ОДА від 05.11.2021 № 840	5
106.	Херсонське меморіальне кладовище	Молодіжна вул., 1, кладовище	Кінець XVIII ст.	Історія	Місцевого значення	Розпорядження голови ОДА від 05.11.2021 № 840	
107.	Могила Бурачкова М. – вченого, нумізмата.	Молодіжна вул., 1, кладовище	1815-1894 рр.	Історія	Місцевого значення	Розпорядження голови ОДА від 05.11.2021 № 840	76
108.	Могила Запорожчука А.А. і Запорожчука А.Г. – підпільників	Молодіжна вул., 1, кладовище	1941 -1945 рр.	Історія	Місцевого значення	Розпорядження голови ОДА від 05.11.2021 № 840	111
109.	Могила Значенка П.М.- генерал-майора	Молодіжна вул., 1, кладовище	1964 р.	Історія	Місцевого значення	Розпорядження голови ОДА від 05.11.2021 № 840	7
110.	Могила Приходько С.Т. – Героя Радянського Союзу	Молодіжна вул., 1, кладовище	1941 -1945 рр.	Історія	Місцевого значення	Розпорядження голови ОДА від 05.11.2021 № 840	20
111.	Могила Садового А.П. – Героя Радянського Союзу	Молодіжна вул., 1, кладовище	1941 -1945 рр.	Історія	Місцевого значення	Розпорядження голови ОДА від 05.11.2021 № 840	8
112.	Могила Скадовського Г.Л.	Молодіжна вул., 1, кладовище	1948 -1919 рр.	Історія	Місцевого значення	Розпорядження голови ОДА від 05.11.2021 № 840	103
113.	Могила Суботи М.М. – Героя Радянського	Молодіжна вул., 1, кладовище	1944 р.	Історія	Місцевого значення	Розпорядження голови ОДА від	6

⁶ В обліковій документації назва зазначена як «Братське кладовище воїнів Радянської Армії, які загинули пі час Великої Вітчизняної війни»

	Союзу					05.11.2021 № 840	
114.	Могила Тропіна І.А.	Молодіжна вул., 1, кладовище	1876 – 1923 рр.	Історія	Місцевого значення	Розпорядження голови ОДА від 05.11.2021 № 840	102
115.	Могили Гозадінової М.Г. та Гозадінової С.Г. – засновниць Херсонської жіночої гімназії.	Молодіжна вул., 1, кладовище	XIX ст.	Історія	Місцевого значення	Розпорядження голови ОДА від 05.11.2021 № 840	100
116.	Школа, де навчався Герой Радянського Союзу І. Кулик	Молодіжна вул., 33	1941 р. <i>(1965 р. – дата встановлення меморіальної дошки)</i>	Історія	Місцевого значення	Розпорядження голови ОДА від 05.11.2021 № 840	61
117.	Житловий будинок (мур.)	Морська вул., 5	1900-ті рр.	Архітектура	Місцевого значення	Наказ МКІП від 15.10.2020 № 2197	230064- Хр
118.	Жіноча Маріїнська гімназія (мур.) ⁷	Перекопська вул., 3	1896 р.	Архітектура	Місцевого значення	Наказ МКІП від 15.10.2020 № 2197	230065- Хр
119.	Гімназична церква Св. Олександри	Перекопська вул., 3	1902 р.	Архітектура	Місцевого значення	Наказ МКІП від 15.10.2020 № 2197	230108- Хр
120.	Будинок Херсонського відділення колишнього державного банку	Перекопська вул., 5	1903 р.	Архітектура Історія	Місцевого значення Щойно виявлений	Наказ МКІП від 15.10.2020 № 2197 Розпорядження голови ОДА від 05.11.2021 № 840	23066- Хр
121.	Народний будинок	Перекопська вул., 9	1904 р.	Архітектура	Місцевого	Наказ МКІП від	230067-

⁷ На будівлі розміщена меморіальна дошка на честь загиблих студентів та викладачів педінституту ім. Крупської, яка була взята під охорону рішенням Херсонського облвиконкому від 21.01.1983 р. № 59/2 (охор. №83) як пам'ятка історії місцевого значення.

	(мур.) Будинок міської аудиторії		1905 р.	Історія	значення	15.10.2020 № 2197 Розпорядження голови ОДА від 05.11.2021 № 840	Хр 50
122.	Будинок гімназії, в якому в 1917 р. формувались українські військові частини	Пестеля вул., 1	1912-1917 рр.	Історія	Місцевого значення	Розпорядження голови ОДА від 05.11.2021 № 840	
123.	Пороховий льох колишньої Херсонської фортеці ⁸	Парк «Херсонська фортеця»	1780-ті рр.	Історія	Місцевого значення	Розпорядження голови ОДА від 05.11.2021 № 840	89
124.	Фортечний колодязь та місце першого поховання жертв фашизму	Перекопська вул., 13 (територія Катерининського собору)	XVIII ст., 1941-1945 рр.	Історія	Місцевого значення	Розпорядження голови ОДА від 05.11.2021 № 840	23
125.	Вали Херсонської фортеці	Перекопська вул., 13 (територія парку ім. Ленінського комсомолу)	XVIII ст.	Історія	Місцевого значення	Розпорядження голови ОДА від 05.11.2021 № 840	1890
	Комплекс поховань на території Катерининського (Спаського) собору	Перекопська вул., 13	XVIII ст.	Історія	Місцевого значення		
126.	Могила Богачевича К.К. – генерал-майора	Перекопська вул., 13	1908 р.	Історія	Місцевого значення	Розпорядження голови ОДА від 05.11.2021 № 840	26
127.	Могила Волконського С.А. –	Перекопська вул., 13	1788 р.	Історія	Місцевого значення	Розпорядження голови ОДА від	73

⁸ На місці об'єкта новобудова

	генерал-майора					05.11.2021 № 840	
128.	Могила Вюртемберг-Штутгартського – генерал-поручика	Перекопська вул., 13	1791 р.	Історія	Місцевого значення	Розпорядження голови ОДА від 05.11.2021 № 840	74
129.	Могила Горича-Большого І.П. – бригадира	Перекопська вул., 13	1788 р.	Історія	Місцевого значення	Розпорядження голови ОДА від 05.11.2021 № 840	68
130.	Могила Корсакова М.І. – інженер-полковника	Перекопська вул., 13	1788 р.	Історія	Місцевого значення	Розпорядження голови ОДА від 05.11.2021 № 840	67
131.	Могила Максимовича П.С. – генерал- майора	Перекопська вул., 13	1788 р.	Історія	Місцевого значення	Розпорядження голови ОДА від 05.11.2021 № 840	72
132.	Могила Мартинова П.Д. – полковника війська Донського	Перекопська вул., 13	1788 р.	Історія	Місцевого значення	Розпорядження голови ОДА від 05.11.2021 № 840	71
133.	Могила Меллер-Закомельського І.І. - генерала-аншефа	Перекопська вул., 13	1787-1791 рр.	Історія	Місцевого значення	Розпорядження голови ОДА від 05.11.2021 № 840	65
134.	Могила полковника Меллера	Перекопська вул., 13	1790 р.	Історія	Місцевого значення	Розпорядження голови ОДА від 05.11.2021 № 840	69
135.	Могила Потьомкіна Г.О. – Генерала фельдмаршала, дипломата, генерала-губернатора	Перекопська вул., 13	1791 рр.	Історія	Місцевого значення	Розпорядження голови ОДА від 05.11.2021 № 840	19
136.	Могила Россетте Є.	Перекопська вул., 13	1794 р.	Історія	Місцевого значення	Розпорядження голови ОДА від 05.11.2021 № 840	66

137.	Могила Синельникова І.М. – генерал-майора.	Перекопська вул., 13	1788 р.	Історія	Місцевого значення	Розпорядження голови ОДА від 05.11.2021 № 840	70
138.	Будинок, в якому мешкав М.Ф. Чернявський та зупинявся М.М. Коцюбинський	Перекопська вул., 18	1903-1937 рр.	Історія	Місцевого значення	Розпорядження голови ОДА від 05.11.2021 № 840	60
139.	Пам'ятний камінь на честь визволення Херсона від німецько-фашистських загарбників у 1944 р.	Парк «Придніпровський»	1944 р. (1965 р. – встановлено пам'ятний камінь)	Історія	Місцевого значення	Розпорядження голови ОДА від 05.11.2021 № 840	41
140.	Будинок купця Медведєва (мур.)	Вул. Михайлівська (Петренка вул.), 6	1900 р.	Архітектура	Місцевого значення	Наказ МКІП від 15.10.2020 № 2197	230068-Хр
141.	Будинок – колишнє сільгоспучилище, в якому навчався А.Д. Цюрупа	Полтавська вул., 89	1887-1893 рр.	Історія	Місцевого значення	Розпорядження голови ОДА від 05.11.2021 № 840	16
142.	Пам'ятник Карбишеву Д.М.	Полтавська вул., 89	1968 р.	Монументальне мистецтво	Місцевого значення	Розпорядження голови ОДА від 05.11.2021 № 840	116
143.	Церква Різдва Богородиці (мур)	Вул. Купецька (Піонерська), 14 (Кіндійка)	Кінець ХІХ ст.	Архітектура	Місцевого значення	Наказ МКІП від 15.10.2020 № 2197	230069-Хр
144.	Всіхсвятська церква (мур.)	Пугачова вул., 1	1808 р.	Архітектура	Місцевого значення	Наказ МКІП від 15.10.2020 № 2197	230070-Хр
145.	Будинок офтальмологічної лікарні	Вул. Ярослава Мудрого (Радянська вул.), 22	Кінець ХІХ - початок ХХ ст.	Історія	Місцевого значення	Розпорядження голови ОДА від 05.11.2021 № 840	1893

	Є.Є. Диканської						
146.	Житлова садиба (мур.)	Вул. Ярослава Мудрого (Радянська вул.), 24-26	Кінець XIX ст.	Архітектура	Місцевого значення	Наказ МКІП від 15.10.2020 № 2197	230071-Хр
147.	Житловий будинок (мур.)	Вул. Ярослава Мудрого (Радянська вул.), 36	Початок XX ст.	Архітектура	Місцевого значення	Наказ МКІП від 15.10.2020 № 2197	230072-Хр
148.	Житловий будинок (мур.)	Вул. Ярослава Мудрого (Радянська вул.), 38 - 42	1890-1910 рр.	Архітектура	Місцевого значення	Наказ МКІП від 15.10.2020 № 2197	230073-Хр
149.	Панкратьєвський міст (мур.)	Робоча вул.	Середина XIX ст.	Архітектура	Місцевого значення	Наказ МКІП від 15.10.2020 № 2197	230074-Хр
150.	Пам'ятник Маяковському В.В.	Вул. Стрітенська (Рози Люксембург вул.), 17	1962 р.	Монументальне мистецтво	Місцевого значення	Розпорядження голови ОДА від 05.11.2021 № 840	114
151.	Меморіальна дошка на честь художника Г.В. Курнакова	Свободи площа, 2 ріг Ушакова пр-ту (Ушакова пр-т., 26)	1887-1977 рр.	Історія	Місцевого значення	Розпорядження голови ОДА від 05.11.2021 № 840	1917
152.	Меморіал Слави	Слави парк	1967 р.	Історія	Місцевого значення	Розпорядження голови ОДА від 05.11.2021 № 840	
153.	Пам'ятник "Танк Т-34".	Слави парк	1969 р.	Історія	Місцевого значення	Розпорядження голови ОДА від 05.11.2021 № 840	10
154.	Пам'ятник на честь воїнів-інтернаціоналістів "Скорботна мати"	Слави парк	1979-1989 рр.	Монументальне мистецтво	Місцевого значення	Розпорядження голови ОДА від 05.11.2021 № 840	535
155.	Алея героїв Радянського Союзу	Слави парк	2002	Історія	Місцевого значення	Розпорядження голови ОДА від 05.11.2021 № 840	
156.	Пам'ятник Герою Радянського Союзу З. Космодем'янській	Вул. Церковна (Старостіна вул.), 19	1973 р.	Монументальне мистецтво	Місцевого значення	Розпорядження голови ОДА від 05.11.2021 № 840	1005

157.	Пам'ятник Суворову О.В.	Суворова вул.	1904 р., 12 вересня 1950 р.	Історія Монументальне мистецтво	Місцевого значення	Розпорядження голови ОДА від 05.11.2021 № 840	94
158.	Будинок, в якому знаходилась штаб-квартира О.В. Суворова	Суворова вул., 1 а (Суворова вул., 3)	1792-1794 рр.	Історія	Місцевого значення	Розпорядження голови ОДА від 05.11.2021 № 840	12
159.	Присутні місця	Суворова вул., 1-б, 1-в	1780-ті рр.	Архітектура	Місцевого значення	Наказ МКІП від 15.10.2020 № 2197	230080- Хр
160.	Брама клубу “Трудові резерви” (мур.)	Суворова вул., 3	1950 р.	Архітектура	Місцевого значення	Наказ МКІП від 15.10.2020 № 2197	230081- Хр
161.	Херсонський державний будинок художньої творчості	Суворова вул., 3	Кінець ХІХ ст.	Архітектура	Місцевого значення	Розпорядження голови ОДА від 21.04.2021 № 289	
162.	Житловий будинок (мур.)	Суворова вул., 5	Середина ХІХ ст.	Архітектура	Місцевого значення	Наказ МКІП від 15.10.2020 № 2197	230082- Хр
163.	Житловий будинок (мур.) Школа, де навчався Герой Радянського Союзу Л.Л. Вінер	Суворова вул., 6-б	Перша половина ХІХ ст. 1930-1937 рр.	Архітектура Історія	Місцевого значення	Наказ МКІП від 15.10.2020 № 2197 Розпорядження голови ОДА від 05.11.2021 № 840	230083- Хр 62
164.	Житловий будинок (мур.)	Суворова вул., 8	1890-ті рр.	Архітектура	Місцевого значення	Наказ МКІП від 15.10.2020 № 2197	230084- Хр
165.	Житловий будинок (мур.)	Суворова вул., 9	1950-ті рр.	Архітектура	Місцевого значення	Наказ МКІП від 15.10.2020 № 2197	230085 Хр

166.	Брама (мур.) ⁹	Суворова вул., 17-19	Друга половина XIX ст.	Архітектура	Місцевого значення	Наказ МКІП від 15.10.2020 № 2197	230086-Хр
167.	Будинок житловий (банк)	Суворова вул., 21	1910-ті рр.	Архітектура	Місцевого значення	Наказ МКІП від 15.10.2020 № 2197	230087-Хр
168.	Будинок купця (мур.)	Суворова вул., 22	Друга половина XIX ст.	Архітектура	Місцевого значення	Наказ МКІП від 15.10.2020 № 2197	230088-Хр
169.	Місце, де розташовувався будинок, в якому було засновано товариство «Українська хата»	Суворова вул., 34.	1917 р.	Історія	Місцевого значення	Розпорядження голови ОДА від 05.11.2021 № 840	
170.	Житловий будинок (мур.) ¹⁰	Суворова вул., 25	Початок XX ст.	Архітектура	Місцевого значення	Наказ МКІП від 15.10.2020 № 2197	230089-Хр
171.	Житловий будинок (мур.)	Суворова вул., 28	1913 р.	Архітектура	Місцевого значення	Наказ МКІП від 15.10.2020 № 2197	230090-Хр
172.	Місце страти херсонських підпільників	Суворова вул., 29	1941 – 1945 рр.	Історія	Місцевого значення	Розпорядження голови ОДА від 05.11.2021 № 840	37
173.	Житловий будинок (мур.)	Суворова вул., 31 а	Початок XIX ст.	Архітектура	Місцевого значення	Наказ МКІП від 15.10.2020 № 2197	230091-Хр
174.	Житловий будинок (мур.)	Суворова вул., 31 в	1900-ті рр.	Архітектура	Місцевого значення	Наказ МКІП від 15.10.2020 № 2197	230092-Хр
175.	Житловий будинок (мур.)	Суворова вул., 31 г ¹¹	1900-ті рр.	Архітектура	Місцевого значення	Наказ МКІП від 15.10.2020 № 2197	230093-Хр
176.	Житловий будинок (будинок Сербінова)	Суворова вул., 35	1909 р.	Архітектура	Місцевого значення	Наказ МКІП від 15.10.2020 № 2197	230094-Хр

⁹ Балкон втрачено

¹⁰ Головний фасад втрачено

¹¹ Головний фасад частково втрачено

177.	Банк (мур.) Будинок колишнього банку Товариства взаємного кредитування	Суворова вул., 37	1894 р. Кінець XIX - початок XX ст.	Архітектура Історія	Місцевого значення	Наказ МКІП від 15.10.2020 № 2197 Розпорядження голови ОДА від 05.11.2021 № 840	230095-Хр 193
178.	Будівля греко-католицького костелу, в якому відбулося перше богослужіння українською мовою в Херсоні	Суворова вул., 40	Кінець XVIII ст.- 1918 р	Історія	Місцевого значення	Розпорядження голови ОДА від 05.11.2021 № 840	
179.	Лікарня (мур.)	Суворова вул., 40	Кінець XIX ст.	Архітектура	Місцевого значення	Наказ МКІП від 15.10.2020 № 2197	230096-Хр
180.	Житловий будинок (мур.)	Суворова вул., 51 ріг Лікарняного пров.,	1910 р.	Архітектура	Місцевого значення	Наказ МКІП від 15.10.2020 № 2197	230097-Хр
181.	Будинок, в якому розташовувався госпіталь в період Кримської війни	Сухарна вул., 9 ріг Заміської вул.	Кінець XIX - початок XX ст.	Історія	Місцевого значення	Розпорядження голови ОДА від 05.11.2021 № 840	87
182.	Військова дільниця могил 122 воїнів Радянської Армії, які загинули в роки Великої Вітчизняної війни	Сухарна вул., 9 кладовище	1941-1945 рр.	Історія	Місцевого значення	Розпорядження голови ОДА від 05.11.2021 № 840	33
183.	Пам'ятник Шевченку Т.Г.	Текстильників пр.	1971 р.	Монументальне мистецтво	Місцевого значення	Розпорядження голови ОДА від 05.11.2021 № 840	99

184.	Пам'ятник на честь робітників паробрувної станції, загиблих на фронтах війни	ТЕЦ р-н	1941 – 1945 рр. (1970 р. – встановлено пам'ятник)	Історія	Місцевого значення	Розпорядження голови ОДА від 05.11.2021 № 840	2049
185.	Пам'ятник жертвам тоталітарного режиму	Тираспольська вул.	30-50 рр. ХХ ст. (1993 р.)	Історія	Місцевого значення	Розпорядження голови ОДА від 05.11.2021 № 840	405
186.	Пам'ятник на честь працівників заводу, загиблих в роки війни	Тираспольська вул., 1 (завод ім. Г. Петровського)	1941 – 1945 рр. (1967 р. – встановлено пам'ятник)	Історія	Місцевого значення	Рішення облвиконкому від 21.01.1983 р. № 59/2	42
187.	Пам'ятник першим корабелям Чорноморського флоту	Тутушкіна пл. (Жовтнева пл.)	1783 р. (1972 р. – встановлення пам'ятника)	Історія Монументальне мистецтво	Місцевого значення	Розпорядження голови ОДА від 05.11.2021 № 840	1125
188.	Будинок управління робіт Херсонського порту (мур.)	Ушакова пр-т., 4	1902 р.	Архітектура	Місцевого значення Історії	Наказ МКІП від 15.10.2020 № 2197 Розпорядження голови ОДА від 05.11.2021 № 840	230098-Хр
189.	Житловий будинок (мур.)	Ушакова пр-т., 12 / 2	1950-ті рр.	Архітектура	Місцевого значення	Наказ МКІП від 15.10.2020 № 2197	230099-Хр
190.	Парк Денісовський (зараз ім. Шевченка)	Ушакова пр-т, 12-14,	1869 р.	Архітектура та Містобудування	Місцевого значення	Наказ МКІП від 15.10.2020 № 2197	230103-Хр
191.	Житловий будинок (мур.)	Ушакова пр-т., 13 / 1	1950-ті рр.	Архітектура	Місцевого значення	Наказ МКІП від 15.10.2020 № 2197	230100-Хр

192.	Морехідне училище (мур.)	Ушакова пр-т., 14	1953 р.	Архітектура	Місцевого значення	Наказ МКІП від 15.10.2020 № 2197	230105-Хр
193.	Житловий будинок (мур.)	Ушакова пр-т., 15	1953 р.	Архітектура	Місцевого значення	Наказ МКІП від 15.10.2020 № 2197	230104-Хр
194.	Будинок, у якому в розміщувався Херсонський міський музей старожитностей і витончених мистецтв	Ушакова пр-т., 16	Початок ХХ ст.	Історія	Місцевого значення	Розпорядження голови ОДА від 05.11.2021 № 840	58
195.	Меморіальна дошка на честь Кушнарєнка К.К.	Ушакова пр-т., 20	1906-1990 рр.	Історія	Місцевого значення	Розпорядження голови ОДА від 05.11.2021 № 840	455
196.	Будівля поліклініки № 1 КНП «Херсонська міська клінічна лікарня ім. Є.Є. Карабелєша»	Ушакова пр-т, 21	1936 р.	Архітектура	Місцевого значення	Розпорядження голови ОДА від 21.04.2021 № 289	
197.	Лікарня Російського товариства Червоного хреста (мур.)	Ушакова пр-т., 22	1914 р.	Архітектура	Місцевого значення	Наказ МКІП від 15.10.2020 № 2197	230106-Хр
198.	Житловий будинок (мур.)	Ушакова пр-т, 27	1900-ті рр.	Архітектура	Місцевого значення	Наказ МКІП від 15.10.2020 № 2197	230107-Хр
199.	Будинок в якому мешкав український громадський діяч, фольклорист-музикознавець А.М. Грабенко	Українська вул.,9	Кінець ХІХ-початок ХХ ст.	Історія	Місцевого значення	Розпорядження голови ОДА від 05.11.2021 № 840	

200.	Пам'ятний камінь на місці загибелі 1276 радянських громадян – жертв фашизму	Вул. Гімназична (Червоностудентська вул.)	1966 р.	Історія	Місцевого значення	Розпорядження голови ОДА від 05.11.2021 № 840	36
201.	Житловий будинок (мур.)	Вул. Гімназична (Червоностудентська вул.), 6	1890-ті рр.	Архітектура	Місцевого значення	Наказ МКІП від 15.10.2020 № 2197	230101-Хр
202.	Пивоварний завод	Вул. Гімназична (Червоностудентська вул.), 36	Кінець XIX ст. - 1906 р.	Архітектура	Місцевого значення	Наказ МКІП від 15.10.2020 № 2197	230102-Хр
203.	Будинок, в якому проживав адмірал Д.М. Сенявін /1/	вул. Гетьмана Сагайдачного, 7 (Старообрядницька, 36)	Кінець XVIII ст., 1800-1803 рр.	Історія	Місцевого значення	Розпорядження голови ОДА від 05.11.2021 № 840	
204.	Пам'ятник на місці форсування Дніпра військами Червоної армії	сmt Антонівка берег Дніпра	1969 р.	Історія	Місцевого значення	Розпорядження голови ОДА від 05.11.2021 № 840	
205.	Братська могила жертв нацизму	сmt Антонівка, кладовище	1944 р.	Історія	Місцевого значення	Розпорядження голови ОДА від 05.11.2021 № 840	
206.	Братська могила воїнів Червоної армії	сmt Антонівка, центр	1944 р.	Історія	Місцевого значення	Розпорядження голови ОДА від 05.11.2021 № 840	
207.	Могила невідомого воїна Червоної армії	с Богданівка, кладовище	1944 р.	Історія	Місцевого значення	Розпорядження голови ОДА від 05.11.2021 № 840	
208.	Пам'ятник на честь воїнів-односельчан	с Богданівка, центр	1983 р.	Історія	Місцевого значення	Розпорядження голови ОДА від 05.11.2021 № 840	
209.	Братська могила	сmt Зеленівка, кладовище	1991 р.	Історія	Місцевого значення	Розпорядження	

	воїнів Червоної армії та пам'ятник на честь воїнів-визволителів та воїнів-односельчан /				значення	голови ОДА від 05.11.2021 № 840	
210.	Братська могила воїнів Червоної армії	смт Зеленівка, кладовище (колишнє с. Рожнівка)	1944 р.	Історія	Місцевого значення	Розпорядження голови ОДА від 05.11.2021 № 840	
211.	Братська могила жертв нацизму	Смт Зеленівка				Розпорядження голови ОДА від 05.11.2021 № 840	
212.	Братська могила воїнів Червоної армії	смт Комишани, центр	1944 р.	Історія	Місцевого значення	Розпорядження голови ОДА від 05.11.2021 № 840	
213.	Пам'ятник на честь воїнів-односельчан	смт Комишани, центр	1967 р.	Історія	Місцевого значення	Розпорядження голови ОДА від 05.11.2021 № 840	
214.	Могила невідомого військово-полоненого	с. Петрівка, кладовище	1942 р.	Історія	Місцевого значення	Розпорядження голови ОДА від 05.11.2021 № 840	
215.	Пам'ятник на честь воїнів-односельчан /1/	с. Петрівка	1977 р.	Історія	Місцевого значення	Розпорядження голови ОДА від 05.11.2021 № 840	
216.	Меморіальний комплекс: братська могила воїнів Червоної армії, могила воїна В.Ф. Чепка, пам'ятний знак на честь подвигу молодшого лейтенанта	с. Садове	1982 р.	Історія	Місцевого значення	Розпорядження голови ОДА від 05.11.2021 № 840	

	С.А. Харченка та пам'ятник на честь воїнів-односельчан						
217.	Пам'ятник на честь генерал-майора І.М. Синельникова /1/	с. Садове	1902 р.	Історія	Місцевого значення	Розпорядження голови ОДА від 05.11.2021 № 840	
218.	Могила учасника бойових дій в Афганістані В.В. Шаргородського /1/	с. Сонячне, кладовище	1981 р.	Історія	Місцевого значення	Розпорядження голови ОДА від 05.11.2021 № 840	
219.	Братська могила воїнів Червоної армії /1/	м. Херсон, Бериславське шосе, с-ще Інженерне /1/	1944 р.	Історія	Місцевого значення	Розпорядження голови ОДА від 05.11.2021 № 840	
220.	Група могил воїнів Червоної армії /3/	м. Херсон, Кіндійське кладовище	1944 р.	Історія	Місцевого значення	Розпорядження голови ОДА від 05.11.2021 № 840	
221.	Могила учасника бойових дій в Афганістані В.М. Померанського /1/	м. Херсон, Кіндійське кладовище	1985 р.	Історія	Місцевого значення	Розпорядження голови ОДА від 05.11.2021 № 840	
222.	Могила учасника бойових дій в Афганістані В.В. Дробота /1/	м. Херсон, Кіндійське кладовище	1980 р.	Історія	Місцевого значення	Розпорядження голови ОДА від 05.11.2021 № 840	
223.	Могила воїна Української повстанської армії Й.В. Пилипчака /1/	м. Херсон, Кіндійське кладовище	2010 р.	Історія	Місцевого значення	Розпорядження голови ОДА від 05.11.2021 № 840	
224.	Могила воїна Української	м. Херсон, Кіндійське	2015 р.	Історія	Місцевого значення	Розпорядження голови ОДА від	

	повстанської армії І.М. Терлецького /1/	кладовище				05.11.2021 № 840	
225.	Братські могили жертв нацизму /2/	м. Херсон, Комишанське кладовище	1966 р.	Історія	Місцевого значення	Розпорядження голови ОДА від 05.11.2021 № 840	
226.	Могила Героя Радянського Союзу В.В. Заваліна /1/	м. Херсон, Комишанське кладовище	1978 р.	Історія	Місцевого значення	Розпорядження голови ОДА від 05.11.2021 № 840	
227.	Могила Героя Радянського Союзу В.О. Назаренка /1/	м. Херсон, Комишанське кладовище	1971 р.	Історія	Місцевого значення	Розпорядження голови ОДА від 05.11.2021 № 840	
228.	Могила Героя Радянського Союзу О.Н. Плохотника /1/	м. Херсон, Комишанське кладовище	1982 р.	Історія	Місцевого значення	Розпорядження голови ОДА від 05.11.2021 № 840	
229.	Могила Героя Радянського Союзу Д.Н. Плохотника /1/	м. Херсон, Комишанське кладовище	1987 р.	Історія	Місцевого значення	Розпорядження голови ОДА від 05.11.2021 № 840	
230.	Могила Героя Радянського Союзу Г.Д. Поповича /1/	м. Херсон, Комишанське кладовище	1966 р.	Історія	Місцевого значення	Розпорядження голови ОДА від 05.11.2021 № 840	
231.	Могила Героя Радянського Союзу І.К. Собка /1/	м. Херсон, Комишанське кладовище	1978 р.	Історія	Місцевого значення	Розпорядження голови ОДА від 05.11.2021 № 840	
232.	Могила Героя Соціалістичної Праці Г.І. Чебанова /1/	м. Херсон, Комишанське кладовище	1981 р.	Історія	Місцевого значення	Розпорядження голови ОДА від 05.11.2021 № 840	
233.	Могила Героя Соціалістичної Праці В.Ф. Лисенка /1/	м. Херсон, Комишанське кладовище	1980 р.	Історія	Місцевого значення	Розпорядження голови ОДА від 05.11.2021 № 840	
234.	Могила професора	м. Херсон, Комишанське	1968 р.	Історія	Місцевого	Розпорядження	

	Г.О. Кодинця /1/	кладовище			значення	голови ОДА від 05.11.2021 № 840	
235.	Могила учасника бойових дій в Афганістані С.О. Астіоненка /1/	м. Херсон, Комишанське кладовище	1984 р.	Історія	Місцевого значення	Розпорядження голови ОДА від 05.11.2021 № 840	
236.	Могила учасника бойових дій в Афганістані Л.Т. Байборіна /1/	м. Херсон, Комишанське кладовище	1981 р.	Історія	Місцевого значення	Розпорядження голови ОДА від 05.11.2021 № 840	
237.	Могила учасника бойових дій в Афганістані В.В. Бараха /1/	м. Херсон, Комишанське кладовище	1984 р.	Історія	Місцевого значення	Розпорядження голови ОДА від 05.11.2021 № 840	
238.	Могила учасника бойових дій в Афганістані А.А. Друзякіна /1/	м. Херсон, Комишанське кладовище	1988 р.	Історія	Місцевого значення	Розпорядження голови ОДА від 05.11.2021 № 840	
239.	Могила учасника бойових дій в Афганістані О.М. Дубасова /1/	м. Херсон, Комишанське кладовище	1981 р.	Історія	Місцевого значення	Розпорядження голови ОДА від 05.11.2021 № 840	
240.	Могила учасника бойових дій в Афганістані С.К. Ігнатенка /1/	м. Херсон, Комишанське кладовище	1987р.	Історія	Місцевого значення	Розпорядження голови ОДА від 05.11.2021 № 840	
241.	Могила учасника бойових дій в Афганістані Л.Т. Ковальова /1/	м. Херсон, Комишанське кладовище	1982 р.	Історія	Місцевого значення	Розпорядження голови ОДА від 05.11.2021 № 840	
242.	Могила учасника	м. Херсон, Комишанське	1987 р.	Історія	Місцевого	Розпорядження	

	бойових дій в Афганістані І.Ю. Крамаренка /1/	кладовище			значення	голови ОДА від 05.11.2021 № 840	
243.	Могила учасника бойових дій в Афганістані О.О. Литвинова /1/	м. Херсон, Комишанське кладовище	1981 р.	Історія	Місцевого значення	Розпорядження голови ОДА від 05.11.2021 № 840	
244.	Могила учасника бойових дій в Афганістані С.О. Мініна /1/	м. Херсон, Комишанське кладовище	1982 р.	Історія	Місцевого значення	Розпорядження голови ОДА від 05.11.2021 № 840	
245.	Могила учасника бойових дій в Афганістані О.В. Олешкевича /1/	м. Херсон, Комишанське кладовище	1984 р.	Історія	Місцевого значення	Розпорядження голови ОДА від 05.11.2021 № 840	
246.	Могила учасника бойових дій в Афганістані А.В. Подоляка /1/	м. Херсон, Комишанське кладовище	1980 р.	Історія	Місцевого значення	Розпорядження голови ОДА від 05.11.2021 № 840	
247.	Могила учасника бойових дій в Афганістані М.О. Сикалка /1/	м. Херсон, Комишанське кладовище	1984 р.	Історія	Місцевого значення	Розпорядження голови ОДА від 05.11.2021 № 840	
248.	Могила учасника бойових дій в Афганістані С.Л. Смирнова /1/	м. Херсон, Комишанське кладовище	1984 р.	Історія	Місцевого значення	Розпорядження голови ОДА від 05.11.2021 № 840	
249.	Могила учасника бойових дій в Афганістані	м. Херсон, Комишанське кладовище	1982 р.	Історія	Місцевого значення	Розпорядження голови ОДА від 05.11.2021 № 840	

	М.В. Худоля /1/						
250.	Могила учасника бойових дій в Афганістані С.М. Шишкіна /1/	м. Херсон, Комишанське кладовище	1980 р.	Історія	Місцевого значення	Розпорядження голови ОДА від 05.11.2021 № 840	
251.	Могила художника Г.В. Курнакова /1/	м. Херсон, Комишанське кладовище	1977 р.	Історія	Місцевого значення	Розпорядження голови ОДА від 05.11.2021 № 840	
252.	Могила Героя Соціалістичної Праці В.Ф. Заботіна /1/	м. Херсон, Комишанське кладовище	1994 р.	Історія	Місцевого значення	Розпорядження голови ОДА від 05.11.2021 № 840	
253.	Місце загибелі радянських військовополонених /1/	м. Херсон, Купецька, 3	1941 р.	Історія	Місцевого значення	Розпорядження голови ОДА від 05.11.2021 № 840	
254.	Пам'ятний знак «Автомашина ЗІС-5» /1/	м. Херсон, Миколаївське шосе, 5 км	1977 р.	Історія	Місцевого значення	Розпорядження голови ОДА від 05.11.2021 № 840	
255.	Пам'ятний знак на честь жертв Чорнобильської катастрофи /1/	м. Херсон, парк «Херсонська фортеця»	2001 р.	Історія	Місцевого значення	Розпорядження голови ОДА від 05.11.2021 № 840	
256.	Місце загибелі радянських військовополонених /1/	м. Херсон, вул. Рішельєвська, 13	1941-1944 р.р.	Історія	Місцевого значення	Розпорядження голови ОДА від 05.11.2021 № 840	
257.	Могила воїна Української повстанської армії Б.В. Яремка /1/	м. Херсон, Степанівське кладовище	2004 р.	Історія	Місцевого значення	Розпорядження голови ОДА від 05.11.2021 № 840	

258.	Пам'ятний знак на честь студентів та співробітників сільськогосподарського інституту, які загинули в роки Другої світової війни	м. Херсон, вул. Стрітенська, 23	1969 р.	Історія	Місцевого значення	Розпорядження голови ОДА від 05.11.2021 № 840	
259.	Пам'ятник Герою Радянського Союзу, генералу армії В.П. Маргелову	м. Херсон, парк «Придніпровський»	2010 р.	Монументальне мистецтво	Місцевого значення	Розпорядження голови ОДА від 05.11.2021 № 840	
260.	Пам'ятник В.Ф. Заботіну	м. Херсон, сквер імені В.Ф. Заботіна	2009 р.	Монументальне мистецтво	Місцевого значення	Розпорядження голови ОДА від 05.11.2021 № 840	
261.	Пам'ятник Г.О. Потьомкіну	м. Херсон, сквер імені Потьомкіна	2003 р.	Монументальне мистецтво	Місцевого значення	Розпорядження голови ОДА від 05.11.2021 № 840	
262.	Меморіальна дошка на честь Є.Є. Карабелеша	м. Херсон, просп. Ушакова, 22/1	2014 р.	Монументальне мистецтво	Місцевого значення	Розпорядження голови ОДА від 05.11.2021 № 840	
	<i>Пам'ятки археології</i>						
263.	Поселення «Антонівка II»	сmt. Антонівка	IV ст. до н.е.	Археологія	Місцевого значення	Розпорядження голови ОДА від 05.11.2021 № 840	
264.	Поселення «Великий Потьомкінський острів»	м. Херсон	XI-перша половина XIII ст.	Археологія	Місцевого значення	Розпорядження голови ОДА від 05.11.2021 № 840	
265.	Кургани/5/	сmt. Антонівка	III тис. до н.е. - II тис. н.е.	Археологія	Місцевого значення	Розпорядження голови ОДА від 05.11.2021	

						№ 840	
266.	Кургани/2/	с.Богданівка	III тис. до н.е.- II тис. н.е.	Археологія	Місцевого значення	Розпорядження голови ОДА від 05.11.2021 № 840	
267.	Кургани/9/	смт Зеленівка	III тис. до н.е.- II тис. н.е.	Археологія	Місцевого значення	Розпорядження голови ОДА від 05.11.2021 № 840	
268.	Кургани/21/	с.Зимівник	III тис. до н.е.- II тис. н.е.	Археологія	Місцевого значення	Розпорядження голови ОДА від 05.11.2021 № 840	
269.	Кургани/5/	смт. Комишани	III тис. до н.е.- II тис. н.е.	Археологія	Місцевого значення	Розпорядження голови ОДА від 05.11.2021 № 840	
270.	Кургани/2/	с. Молодіжне	III тис. до н.е.- II тис. н.е.	Археологія	Місцевого значення	Розпорядження голови ОДА від 05.11.2021 № 840	
271.	Кургани/2/	смт Наддніпрянське	III тис. до н.е.- II тис. н.е.	Археологія	Місцевого значення	Розпорядження голови ОДА від 05.11.2021 № 840	
272.	Кургани/5/	с. Петрівка	III тис. до н.е.- II тис. н.е.	Археологія	Місцевого значення	Розпорядження голови ОДА від 05.11.2021 № 840	
273.	Кургани/16/	с. Приозерне	III тис. до н.е.- II тис. н.е.	Археологія	Місцевого значення	Розпорядження голови ОДА від 05.11.2021	

						№ 840	
274.	Кургани/13/	с. Садове	III тис. до н.е. - II тис. н.е.	Археологія	Місцевого значення	Розпорядження голови ОДА від 05.11.2021 № 840	
275.	Кургани/4/	с. Сонячне	III тис. до н.е. - II тис. н.е.	Археологія	Місцевого значення	Розпорядження голови ОДА від 05.11.2021 № 840	
276.	Кургани/9/	с. Степанівка	III тис. до н.е. - II тис. н.е.	Археологія	Місцевого значення	Розпорядження голови ОДА від 05.11.2021 № 840	
277.	Кургани /8/	м. Херсон	III тис. до н.е. - II тис. н.е.	Археологія	Місцевого значення	Розпорядження голови ОДА від 05.11.2021 № 840	
Перелік щойно виявлених пам'яток містобудування і архітектури місцевого значення							
278.	Будівля колишнього готелю «Лондонський»	вул. Пилипа Орлика, 20 ріг вул. Потьомкінська	Кінець XIX ст.	Архітектура	Місцевого значення	Розпорядження голови ОДА від 15.01.2021 № 37	
279.	Колишній торговельний будинок	вул. Пилипа Орлика, 31 ріг вул. Гетьмана Сагайдачного	Перша половина XIX ст.	Архітектура	Місцевого значення	Розпорядження голови ОДА від 15.01.2021 № 37	
280.	Будинок адміністративний	вул. Пилипа Орлика, 50	Початок XX ст.	Архітектура	Місцевого значення	Розпорядження голови ОДА від 15.01.2021 № 37	
281.	Колишній конторський будинок мануфактурного товариства Пташнікова	вул. Торгова, 30 ріг вул. Пилипа Орлика	Кінець XIX ст – початок XX ст	Архітектура	Місцевого значення	Розпорядження голови ОДА від 15.01.2021 № 37	

282.	Училище ім. 300-ліття дому Романових	вул. Білоруська, 1 ріг вул. Червонопрапорної, 181	1913 р.	Архітектура	Місцевого значення	Розпорядження голови ОДА від 15.01.2021№ 37	
283.	Театр обласний музично-драматичний	вул. Театральна, 7	1962 р.	Архітектура	Місцевого значення	Розпорядження голови ОДА від 15.01.2021№ 37	
284.	Колишній будинок Єврейського товариства	вул. Театральна, 29	1910-ті роки	Архітектура	Місцевого значення	Розпорядження голови ОДА від 15.01.2021№ 37	
285.	Заїжджий двір купця Ірликова, брама	вул. Преображенська, 26	Перша половина XIX ст.	Архітектура	Місцевого значення	Розпорядження голови ОДА від 15.01.2021№ 37	
286.	Житловий будинок	вул. Преображенська, 29	Початок XX ст.	Архітектура	Місцевого значення	Розпорядження голови ОДА від 15.01.2021№ 37	
287.	Житловий будинок	вул. Преображенська, 38 ріг вул. Гетьмана Сагайдачного	Середина XIX ст.	Архітектура	Місцевого значення	Розпорядження голови ОДА від 15.01.2021№ 37	
288.	Житловий будинок	вул. Віктора Гошкевича, 4 ріг вул. Потьомкінська	Друга половина XIX ст.	Архітектура	Місцевого значення	Розпорядження голови ОДА від 15.01.2021№ 37	
289.	Будівля колишнього готелю «Санкт-Петербурзький»	вул. Віктора Гошкевича, 11 ріг пров. Сестер Гозадінових	1860-ті роки	Архітектура	Місцевого значення	Розпорядження голови ОДА від 15.01.2021№ 37	
290.	Адміністративний будинок (Будинок Вінер)	вул. Віктора Гошкевича, 11 а	1900-ті роки	Архітектура	Місцевого значення	Розпорядження голови ОДА від 15.01.2021№ 37	
291.	Житловий будинок	вул. Віктора Гошкевича, 25 ріг пров. Успенського	Перша половина XIX ст.	Архітектура	Місцевого значення	Розпорядження голови ОДА від 15.01.2021№ 37	
292.	Житловий будинок	вул. Віктора Гошкевича,	1950-ті роки	Архітектура	Місцевого значення	Розпорядження	

		31 рік вул. Ришельєвської			значення	голови ОДА від 15.01.2021№ 37	
293.	Синагога Шрейбера	вул. Потьомкінська, 37	1850 р. перебудова 1892 р	Архітектура	Місцевого значення	Розпорядження голови ОДА від 15.01.2021№ 37	
294.	Будівля колишнього гуртожитку студентів морехідного училища	вул. Старообрядницька, 2 ріг просп. Ушакова	1946 р.	Архітектура	Місцевого значення	Розпорядження голови ОДА від 15.01.2021№ 37	
295.	Колишня Велика(стара) синагога	вул. Комунарів, 14 ріг вул. Суворова	1780 р, 18580 р, 1960 р	Архітектура	Місцевого значення	Розпорядження голови ОДА від 15.01.2021№ 37	
296.	Колишній особняк Заботіна	вул. Кременчуцька, 71	1913 р.	Архітектура	Місцевого значення	Розпорядження голови ОДА від 15.01.2021№ 37	
297.	Житловий будинок	вул. Соборна, 14 ріг вул. Потьомкінська, 16	Кінець 1940-х р.	Архітектура	Місцевого значення	Розпорядження голови ОДА від 15.01.2021№ 37	
298.	Житловий будинок	вул. Грецька, 15	Перша половина XIX ст.	Архітектура	Місцевого значення	Розпорядження голови ОДА від 15.01.2021№ 37	
299.	Житловий будинок	вул. Грецька, 23-25	Друга половина XIX ст.	Архітектура	Місцевого значення	Розпорядження голови ОДА від 15.01.2021№ 37	
300.	Житловий будинок	вул. Грецька, 60 ріг пров. Лікарняного	Початок XX ст.	Архітектура	Місцевого значення	Розпорядження голови ОДА від 15.01.2021№ 37	
301.	Житловий будинок	вул. Гетьмана Сагайдачного, 42ріг вул. Маяковського, 54	Початок XX ст.	Архітектура	Місцевого значення	Розпорядження голови ОДА від 15.01.2021№ 37	
302.	Будівля колишнього	вул. Морська, 13	1910-ті роки	Архітектура	Місцевого	Розпорядження	

	конторського будинку				значення	голови ОДА від 15.01.2021№ 37	
303.	Адміністративна будівля	вул. Паризької комуни, 5 ріг проїзду Військового	1910-ті роки	Архітектура	Місцевого значення	Розпорядження голови ОДА від 15.01.2021№ 37	
304.	Адміністративний будинок	вул. Перекопська, 10А	Середина XIX ст.	Архітектура	Місцевого значення	Розпорядження голови ОДА від 15.01.2021№ 37	
305.	Будівля колишньої другої чоловічої гімназії	вул. Пестеля, 1 вул. Пестеля, 3	1904-1911 роки	Архітектура	Місцевого значення	Розпорядження голови ОДА від 15.01.2021№ 37	
306.	Житловий будинок	вул. Канатна, 22	Кінець XVIII ст.	Архітектура	Місцевого значення	Розпорядження голови ОДА від 15.01.2021№ 37	
307.	Вокзал залізничний	вул. Привокзальна, 1	1907 рік, 1950 рік перебудова	Архітектура	Місцевого значення	Розпорядження голови ОДА від 15.01.2021№ 37	
308.	Інститут сільсько-господарський	вул. Стрітенська, 23	1930-1932 роки	Архітектура	Місцевого значення	Розпорядження голови ОДА від 15.01.2021№ 37	
309.	Будівля колишнього Миколаївського дитячого притулку	вул. Садова, 17	1896 рік	Архітектура	Місцевого значення	Розпорядження голови ОДА від 15.01.2021№ 37	
310.	Будівля облвиконкому	Площа Свободи просп. Ушакова, 47 ріг бульвару Мирного	1954 рік	Архітектура	Місцевого значення	Розпорядження голови ОДА від 15.01.2021№ 37	
311.	Обласний комітет КПУ (обласна держадміністрація)	пл. Свободи, 1	1959 рік	Архітектура	Місцевого значення	Розпорядження голови ОДА від 15.01.2021№ 37	
312.	Житловий будинок	пров. Спартаківський, 17	Початок XX ст.	Архітектура	Місцевого значення	Розпорядження голови ОДА від	

						15.01.2021№ 37	
313.	Житловий будинок	пров. Спартаківський, 18	Друга половина XX ст.	Архітектура	Місцевого значення	Розпорядження голови ОДА від 15.01.2021№ 37	
314.	Колишній будинок Музичного товариства	вул. Суворова, 2	Початок XX ст.	Архітектура	Місцевого значення	Розпорядження голови ОДА від 15.01.2021№ 37	
315.	Будівля колишнього мануфактурного магазину Тотеша	вул. Суворова, 26 ріг вул. Рішельєвської	1854 рік	Архітектура	Місцевого значення	Розпорядження голови ОДА від 15.01.2021№ 37	
316.	Житловий будинок	вул. Суворова, 27 ріг вул. Торгова	Початок XX ст.	Архітектура	Місцевого значення	Розпорядження голови ОДА від 15.01.2021№ 37	
317.	Житловий будинок	вул. Суворова, 28 в фасад по вул. Торгова	Кінець XIX ст - початок XX ст	Архітектура	Місцевого значення	Розпорядження голови ОДА від 15.01.2021№ 37	
318.	Житловий будинок	вул. Суворова, 32	1950-ті роки	Архітектура	Місцевого значення	Розпорядження голови ОДА від 15.01.2021№ 37	
319.	Будинок політпроствіти (тепер КП «Херсонський фаховий коледж музичного мистецтва облради)	просп. Ушакова, 39	1950-ті роки	Архітектура	Місцевого значення	Розпорядження голови ОДА від 15.01.2021№ 37	
320.	Будівля Миколаївського інституту кораблебудування	просп. Ушакова, 44 ріг вул. Молодіжної, 1	1950-ті роки	Архітектура	Місцевого значення	Розпорядження голови ОДА від 15.01.2021№ 37	
321.	Комплекс споруд колишньої губернської лікарні:	просп. Ушакова, 67	1840-і роки	Архітектура	Місцевого значення	Розпорядження голови ОДА від 15.01.2021№ 37	

	Корпус опікового відділення	просп. Ушакова, 67	1840-і роки	Архітектура	Місцевого значення	Розпорядження голови ОДА від 15.01.2021№ 37	
	Адміністративний корпус № 1	просп. Ушакова, 67	1840-і роки	Архітектура	Місцевого значення	Розпорядження голови ОДА від 15.01.2021№ 37	
	Адміністративний корпус № 2	просп. Ушакова, 67	1840-і роки	Архітектура	Місцевого значення	Розпорядження голови ОДА від 15.01.2021№ 37	
	Корпус неврологічного відділення	просп. Ушакова, 67	1840-і роки	Архітектура	Місцевого значення	Розпорядження голови ОДА від 15.01.2021№ 37	
322.	Житловий будинок	просп. Ушакова, 71	1850-і роки	Архітектура	Місцевого значення	Розпорядження голови ОДА від 15.01.2021№ 37	
323.	Будівля колишнього особняка Писарева О.П.	вул. Гімназична, 2	1900-1904 роки	Архітектура	Місцевого значення	Розпорядження голови ОДА від 15.01.2021№ 37	
324.	Будівля колишнього особняка Скадовського Г.Л.	вул. Гімназична, 12	Кінець XIX ст.	Архітектура	Місцевого значення	Розпорядження голови ОДА від 15.01.2021№ 37	
325.	Житловий будинок	вул. Гімназична, 4	Кінець XIX ст - початок XX ст	Архітектура	Місцевого значення	Розпорядження голови ОДА від 15.01.2021№ 37	
326.	Житловий будинок, брама	вул. Богородицька, 6	Перша половина XIX ст – середина XIX ст.	Архітектура	Місцевого значення	Розпорядження голови ОДА від 15.01.2021№ 37	
327.	Будівля колишньої жіночої гімназії Тюльпанової	вул. Гімназична, 32 ріг вул. 21 Січня	Початок XX ст.	Архітектура	Місцевого значення	Розпорядження голови ОДА від 15.01.2021№ 37	
328.	Житловий будинок	вул. Шолом - Алейхема,	1910-ті роки	Архітектура	Місцевого значення	Розпорядження	

		18			значення	голови ОДА від 15.01.2021№ 37	
329.	Житловий будинок	просп. Текстильників, 1	1953-1957 роки	Архітектура	Місцевого значення	Розпорядження голови ОДА від 15.01.2021№ 37	
330.	Житловий будинок	просп. Текстильників, 2	1953-1957 роки	Архітектура	Місцевого значення	Розпорядження голови ОДА від 15.01.2021№ 37	
331.	Житловий будинок	просп. Текстильників, 3	1953-1957 роки	Архітектура	Місцевого значення	Розпорядження голови ОДА від 15.01.2021№ 37	
332.	Житловий будинок	просп. Текстильників, 4	1953-1957 роки	Архітектура	Місцевого значення	Розпорядження голови ОДА від 15.01.2021№ 37	
333.	Житловий будинок	просп. Текстильників, 5	1953-1957 роки	Архітектура	Місцевого значення	Розпорядження голови ОДА від 15.01.2021№ 37	
334.	Житловий будинок	просп. Текстильників, 6	1953-1957 роки	Архітектура	Місцевого значення	Розпорядження голови ОДА від 15.01.2021№ 37	
335.	Житловий будинок	просп. Текстильників, 7	1953-1957 роки	Архітектура	Місцевого значення	Розпорядження голови ОДА від 15.01.2021№ 37	
336.	Житловий будинок	просп. Текстильників, 8	1953-1957 роки	Архітектура	Місцевого значення	Розпорядження голови ОДА від 15.01.2021№ 37	
337.	Житловий будинок	вул. Перекопська, 151/4	1953-1957 роки	Архітектура	Місцевого значення	Розпорядження голови ОДА від 15.01.2021№ 37	
338.	Житловий будинок	вул. Перекопська, 157	1953-1957 роки	Архітектура	Місцевого значення	Розпорядження голови ОДА від	

						15.01.2021№ 37	
339.	Житловий будинок	вул. Перекопська, 159	1953-1957 роки	Архітектура	Місцевого значення	Розпорядження голови ОДА від 15.01.2021№ 37	
340.	Житловий будинок	вул. Перекопська, 161/1	1953-1957 роки	Архітектура	Місцевого значення	Розпорядження голови ОДА від 15.01.2021№ 37	

Детальна інформація розділу 5 ПКВ

Таблиця 1.6.1

Дані щодо пошкоджень та руйнувань нерухомого майна

Назва населеного пункту	Тип інфраструктури	Кількість, од.					Орієнтовна загальна площа пошкоджень, м ²	Наявність акту обстеження, кількість		
		Всього, об'єктів	Всього, квартир	у т.ч. за ступенем руйнування				Візуальн.	Комісійн.	Технічного
				I	II	III				
Херсон	<i>Житлова інфраструктура, у т.ч.:</i>									
	багатоквартирний будинок	1242	8681	257	88	21		883	359	1
	садибна житлова буд.	2204	X	1034	468	459		1400	678	
	дачний або садовий буд.	51	X							
	гуртожиток	24		17	7			18		
	<i>Освітні заклади, у т.ч.:</i>		X							
	заклади дошкільної освіти	24	X	17	6	1		23	3	
	заклади заг. середньої освіти	38	X					38	4	
	заклади професійно-технічної освіти	20	X					20	6	
	заклади вищої освіти	6	X	3	2			6	4	
	заклади позашкільної освіти	11	X	7	3	1		11	2	

	<i>Заклади охорони здоров'я, у т.ч.:</i>		X						
	поліклініки	6	X	6			6	5	
	лікарні	22	X	10			10	6	
	фельдшерсько-акушерські пункти	6	X	4	2		4		
	аптеки	3	X	3			3		
	<i>Заклади культури</i>	20	X	13	5	2	20	2	
	<i>Об'єкти для занять спортом</i>	3	X				3	1	
Антонівка	<i>Житлова інфраструктура, у т.ч.:</i>								
	багатоквартирний будинок	8					6	6	
	садибна житлова будівля	876	X	332	512	32	350	9	
	дачний або садовий будинок	1	X						
	гуртожиток								
	<i>Освітні заклади, у т.ч.:</i>		X						
	заклади дошкільної освіти	3	X						
	заклади загальної середньої освіти	1	X						
	заклади професійно-технічної освіти		X						
	заклади вищої освіти		X	2	1				
заклади позашкільної освіти		X							

	<i>Заклади охорони здоров'я, у т.ч.:</i>		X						
	поліклініки		X						
	лікарні		X						
	фельдшерсько-акушерські пункти		X						
	аптеки		X						
	<i>Заклади культури</i>		X						
	<i>Об'єкти для занять спортом</i>		X						
Благовіщенське	<i>Житлова інфраструктура, у т.ч.:</i>								
	багатоквартирний будинок								
	садибна житлова будівля	47	X	36	11			35	10
	дачний або садовий будинок		X						
	гуртожиток								
	<i>Освітні заклади, у т.ч.:</i>		X						
	заклади дошкільної освіти		X						
	заклади загальної середньої освіти		X						
	заклади професійно-технічної освіти	1	X	1				1	
заклади вищої освіти		X							

	заклади позашкільної освіти		X							
	<i>Заклади охорони здоров'я, у т.ч.:</i>		X							
	поліклініки		X							
	лікарні		X							
	фельдшерсько-акушерські пункти		X							
	аптеки		X							
	<i>Заклади культури</i>		X							
	<i>Об'єкти для занять спортом</i>		X							
Богданівка	<i>Житлова інфраструктура, у т.ч.:</i>									
	багатоквартирний будинок									
	садибна житлова будівля	3	X							
	дачний або садовий будинок		X							
	гуртожиток									
	<i>Освітні заклади, у т.ч.:</i>		X							
	заклади дошкільної освіти		X							
	заклади загальної середньої освіти		X							

	заклади професійно-технічної освіти		X							
	заклади вищої освіти		X							
	заклади позашкільної освіти		X							
	<i>Заклади охорони здоров'я, у т.ч.:</i>		X							
	поліклініки		X							
	лікарні		X							
	фельдшерсько-акушерські пункти		X							
	аптеки		X							
	<i>Заклади культури</i>		X							
	<i>Об'єкти для занять спортом</i>		X							
	<i>Житлова інфраструктура, у т.ч.:</i>									
	багатоквартирний будинок	5						3		
	садибна житлова будівля	158	X	100	54	4		126	17	
	дачний або садовий будинок		X							
	гуртожиток									
	<i>Освітні заклади, у т.ч.:</i>		X							
Зеленівка	заклади дошкільної освіти	1	X					1		

	заклади загальної середньої освіти	1	X					1		
	заклади професійно-технічної освіти		X							
	заклади вищої освіти		X							
	заклади позашкільної освіти		X							
	<i>Заклади охорони здоров'я, у т.ч.:</i>		X							
	поліклініки		X							
	лікарні		X							
	Фельдшерсько-акушерські пункти		X							
	аптеки		X							
	<i>Заклади культури</i>	1	X		1			1		
	<i>Об'єкти для занять спортом</i>		X							
Зимівник	<i>Житлова інфраструктура, у т.ч.:</i>									
	багатоквартирний будинок	1								
	садибна житлова будівля	132	X	97	35			160	64	
	дачний або садовий будинок		X							
	гуртожиток									
	<i>Освітні заклади, у т.ч.:</i>		X							

	<i>Освітні заклади, у т.ч.:</i>		X							
	заклади дошкільної освіти	1	X					1		
	заклади загальної середньої освіти		X							
	заклади професійно-технічної освіти		X							
	заклади вищої освіти		X							
	заклади позашкільної освіти		X							
	<i>Заклади охорони здоров'я, у т.ч.:</i>		X							
	поліклініки		X							
	лікарні		X							
	фельдшерсько-акушерські пункти		X							
	аптеки		X							
	<i>Заклади культури</i>		X							
	<i>Об'єкти для занять спортом</i>		X							
Комишани	<i>Житлова інфраструктура, у т.ч.:</i>									
	багатоквартирний будинок	3								
	садибна житлова будівля	643	X	417	215	11		590	33	

	дачний або садовий будинок		X							
	гуртожиток									
	<i>Освітні заклади, у т.ч.:</i>		X							
	заклади дошкільної освіти	1	X					1		
	заклади загальної середньої освіти	1	X	1				1	1	
	заклади професійно-технічної освіти		X							
	заклади вищої освіти		X							
	заклади позашкільної освіти		X							
	<i>Заклади охорони здоров'я, у т.ч.:</i>		X							
	поліклініки	1	X		1			1		
	лікарні	1	X		1			1	1	
	фельдшерсько-акушерські пункти	1	X		1			1		
	аптеки	2	X	1	1					
	<i>Заклади культури</i>	1	X	1				1		
	<i>Об'єкти для занять спортом</i>		X							
Молодіжне	<i>Житлова інфраструктура, у т.ч.:</i>									
	багатоквартирний будинок	4		3	1			4		

багатоквартирний будинок	7						7		
садибна житлова будівля	3	X							
- дачний або садовий будинок		X							
- гуртожиток									
<i>Освітні заклади, у т.ч.:</i>		X							
заклади дошкільної освіти		X							
заклади загальної середньої освіти	1	X					1		
заклади професійно-технічної освіти		X							
заклади вищої освіти		X							
заклади позашкільної освіти		X							
<i>Заклади охорони здоров'я, у т.ч.:</i>		X							
поліклініки		X							
лікарні		X							
фельдшерсько-акушерські пункти	1	X	1				1		
аптеки	1	X	1				1		
<i>Заклади культури</i>		X							
<i>Об'єкти для занять спортом</i>		X							

Петрівка	<i>Житлова інфраструктура, у т.ч.:</i>									
	- багатоквартирний будинок									
	- садибна житлова будівля	1	X		1					
	- дачний або садовий будинок		X							
	- гуртожиток									
	<i>Освітні заклади, у т.ч.:</i>		X							
	- заклади дошкільної освіти		X							
	- заклади загальної середньої освіти		X							
	- заклади професійно-технічної освіти		X							
	- заклади вищої освіти		X							
	- заклади позашкільної освіти		X							
	<i>Заклади охорони здоров'я, у т.ч.:</i>		X							
	- поліклініки		X							
	- лікарні		X							
	- фельдшерсько-акушерські пункти		X							
	- аптеки		X							
	<i>Заклади культури</i>		X							

	<i>Об'єкти для занять спортом</i>		X							
Придніпровське	<i>Житлова інфраструктура, у т.ч.:</i>									
	- багатоквартирний будинок	13			1	4				
	- садибна житлова будівля	2	X		1	1		2		
	- дачний або садовий будинок	2	X		2					
	- гуртожиток									
	<i>Освітні заклади, у т.ч.:</i>		X							
	- заклади дошкільної освіти		X							
	- заклади загальної середньої освіти		X							
	- заклади професійно-технічної освіти		X							
	- заклади вищої освіти		X							
	- заклади позашкільної освіти		X							
	<i>Заклади охорони здоров'я, у т.ч.:</i>		X							
	- поліклініки		X							
	- лікарні		X							
- фельдшерсько-акушерські пункти		X								

	- аптеки		X							
	<i>Заклади культури</i>		X							
	<i>Об'єкти для занять спортом</i>		X							
Приозерне	<i>Житлова інфраструктура, у т.ч.:</i>									
	- багатоквартирний будинок									
	- садибна житлова будівля	92	X	66	25	1		201	40	
	- дачний або садовий будинок		X							
	- гуртожиток									
	<i>Освітні заклади, у т.ч.:</i>		X							
	- заклади дошкільної освіти		X							
	- заклади загальної середньої освіти		X							
	- заклади професійно-технічної освіти		X							
	- заклади вищої освіти		X							
	- заклади позашкільної освіти		X							
		<i>Заклади охорони здоров'я, у т.ч.:</i>		X						
	- поліклініки		X							
	- лікарні		X							

	<i>Заклади охорони здоров'я, у т.ч.:</i>		X						
	- поліклініки		X						
	- лікарні		X						
	- фельдшерсько-акушерські пункти		X						
	- аптеки		X						
	<i>Заклади культури</i>		X						
	<i>Об'єкти для занять спортом</i>		X						
Степанівка	<i>Житлова інфраструктура, у т.ч.:</i>								
	- багатоквартирний будинок	1							
	- садибна житлова будівля	28	X	19	9		115	9	
	- дачний або садовий будинок		X						
	- гуртожиток								
	<i>Освітні заклади, у т.ч.:</i>		X						
	- заклади дошкільної освіти		X						
	- заклади загальної середньої освіти	1	X		1			1	
	- заклади професійно-технічної освіти		X						
- заклади вищої освіти		X							

- заклади позашкільної освіти		X							
<i>Заклади охорони здоров'я, у т.ч.:</i>		X							
- поліклініки		X							
- лікарні	1	X		1				1	
- фельдшерсько-акушерські пункти		X							
- аптеки		X							
<i>Заклади культури</i>		X							
<i>Об'єкти для занять спортом</i>		X							

**План заходів для реалізації програми комплексного відновлення територій
Заходи з комплексного відновлення території Херсонської міської ТГ до 2027 року**

Код	Назва заходу	Зміст заходу	Відповідальні виконавці	Попередній обсяг фінсування, тис. грн	Джерела фінансування	Строк виконання	Індикатори реалізації
Напрямок А. БЕЗПЕЧНА ДЛЯ ЖИТТЯ ТА РОБОТИ ТЕРИТОРІЯ ГРОМАДИ (першочергові заходи)							
Стратегічна ціль А 1. Безпека та цивільний захист населення							
А.1.1. Територія громади захищена від мінної небезпеки на 100 %							
1	Розмінування території громади та знешкодження вибухонебезпечних предметів Етап 1, Етап 2	План виконання робіт з очищення Херсонської області від вибухонебезпечних предметів на 2025 рік (для службового користування)	Херсонська обласна військова адміністрація, органи управління Державної служби України з надзвичайних ситуацій, Національна поліція України	В межах плану	Обласний бюджет, державний бюджет, кошти міжнародних донорів, суб'єктів господарювання	I етап – до 31.12.2025 II етап – до 31.12.2027	Площа територій очищених (розмінованих)

А.1.2. Фонд захисних споруд відповідає соціальній структурі громади							
1	Придбання та доставка конструкцій залізобетонних для укриття цивільних осіб Херсонської міської територіальної громади у разі небезпек, пов'язаних із воєнними (бойовими) діями, та монтаж їхнього устаткування	Міська цільова програма захисту населення і територій від надзвичайних ситуацій техногенного і природного характеру на 2021-2025 роки	Відділ з питань цивільного захисту	В межах програми	Місцевий бюджет, обласний бюджет, державний бюджет, кошти міжнародних донорів	до 31.12.2025	Кількість придбаних та змонтованих конструкцій залізобетонних для укриття цивільних осіб
2	Придбання будівельних матеріалів для поточного ремонту сховищ, поточний ремонт сховищ, найпростіших укриттів для забезпечення колективного захисту населення на території Херсонської міської територіальної громади у разі небезпек, пов'язаних із воєнними (бойовими) діями	Міська цільова програма захисту населення і територій від надзвичайних ситуацій техногенного і природного характеру на 2021-2025 роки	Відділ з питань цивільного захисту	В межах програми	Місцевий бюджет, обласний бюджет, державний бюджет, кошти міжнародних донорів	до 31.12.2025	Площа облаштованих сховищ, найпростіших укриттів для забезпечення колективного захисту населення, м2
3	Придбання швидкоспоруджуваних захисних споруд цивільного захисту (габіони з геотекстилем), піску для забезпечення колективного захисту населення на території	Міська цільова програма захисту населення і територій від надзвичайних ситуацій техногенного і природного	Відділ з питань цивільного захисту	В межах програми	Місцевий бюджет, обласний бюджет, державний бюджет, кошти міжнародних	до 31.12.2025	Кількість влаштованих швидкоспоруджуваних захисних споруд цивільного захисту

	Херсонської міської територіальної громади у разі небезпек, пов'язаних із воєнними (бойовими)	характеру на 2021-2025 роки			х донорів		(габіони з геотекстилем)
4	Будівництво захисних споруд цивільного захисту (протирадіаційного укриття) на територіях освітніх закладів: - ЗОШ I-III ступенів № 41; - ЗОШ I-III ступенів № 55; - ЗОШ № 46; - НВК «ДНЗ - спеціалізована школа з поглибленим вивченням англійської мови I ступеня - гімназія» № 56; - ДНЗ «Вище професійне училище № 2 м. Херсона» - ЗОШ I-III ступенів № 44	Програма економічного і соціального розвитку Херсонської міської територіальної громади у 2025 році	Управління капітального будівництва	В межах програми	Місцевий бюджет, державний бюджет	до 31.12.2025	Площа збудованих захисних споруд цивільного захисту на 1 учня
5	Реконструкція підвальних приміщень для улаштування захисних споруд цивільного захисту (ПРУ) в: - Херсонському ліцеї № 31, - Зеленівському яслах-садку № 47; - акушерського корпусу КНП «Херсонська міська клінічна лікарня ім. О.С. Лучанського»;	Програма економічного і соціального розвитку Херсонської міської територіальної громади у 2025 році	Управління капітального будівництва	В межах програми	Місцевий бюджет, державний бюджет	до 31.12.2025	Площа реконструйованих приміщень для улаштування споруд цивільного захисту на 1 учня/ 1 пацієнта

	<p>- корпусу поліклініки № 1 КНП «Херсонська міська клінічна лікарня ім. О.С. Лучанського»;</p> <p>-терапевтичного корпусу КНП «Херсонська міська клінічна лікарня ім. Ф. і О. Тропіних»;</p> <p>-амбулаторії КНП «Херсонська міська клінічна лікарня ім. О.С. Лучанського»</p>						
6	<p>Капітальний ремонт частини підвальних приміщень для улаштування найпростішого укриття:</p> <ul style="list-style-type: none"> - гімназія № 1; - ліцей №51; - спеціалізована школа І-ІІІ ступенів № 24 із поглибленим вивченням математики, фізики та англійської мови - ЗДО № 10 санаторного типу; - ЗДО № 18; - НВК «ДНЗ –ЗОШ І-ІІІ ступенів № 15» - ЗДО № 9; - ЗДО № 22; - ЗДО № 11; 	Програма економічного і соціального розвитку Херсонської міської територіальної громади на 2025 рік	Управління капітального будівництва	В межах програми	Місцевий бюджет	до 31.12.2026	Площа відремонтованих підвальних приміщень на 1 учня

	- ЗДО № 71 санаторного типу						
А.1.3. Злагоджена діяльність усіх служб в подоланні надзвичайних ситуацій							
1	Високий рівень безпеки для громадян, завдяки використанню сучасних технологій та рішень	Розроблення проєкту «Центр безпеки та невідкладного відновлення»	Відділ цивільного захисту, ГУ ДСНС України в Херсонській області	Не потребує	-	до 31.12.2026	Розроблений проєкт
2	Розвиток автоматизованих систем центрального оповіщення	Технічна модернізація та забезпечення функціонування автоматизованої системи центрального оповіщення	Міська цільова програма захисту населення і територій від надзвичайних ситуацій техногенного і природного характеру на 2021-2025 роки	В межах програми	Місцевий бюджет	До 31.05.2025	Доступність сигналу в усіх мікрорайонах громади
А.1.4. Ефективні умови для ефективного пожежогасіння							
1	Безпечний та безперешкодний водозабір пожежними автомобілями з природних водойм та пожежних гідрантів	Розроблення програми щодо влаштування під'їзних майданчиків (пірсів) для забору пожежними автомобілями води із природних	Департамент міського господарства	Не потребує	-	до 31.12.2026	Розроблена програма та облаштовано 1 під'їзний майданчики

		водойм					
2		Заміна пожежних гідрантів на мережах централізованого водопостачання	Департамент міського господарства, МКП «ВУВКГ м.Херсона»	49 600,000	Місцевий бюджет, обласний бюджет, державний бюджет, кошти міжнародних донорів	до 31.12.2027	Замінені 689 пожежних гідранти
3	Відновлення (ремонт) протипожежних систем захисту в будинках підвищеної поверховості	Комплексна Програма сталої роботи житлово-комунального господарства Херсонської міської ТГ на 2022-2026 роки	Департамент міського господарства, ОСББ, керуючі компанії	В межах програми	Місцевий бюджет, обласний бюджет, державний бюджет, кошти міжнародних донорів, ОСББ, керуючі компанії	до 31.12.2026	Відновлено (ремонт) протипожежних систем захисту в будинках підвищеної поверховості
А.2. Захищена від впливу надзвичайних ситуацій інженерна інфраструктура громади з урахуванням антропогенного навантаження							
А.2.1. Громада на 100% забезпечена послугами водопостачання та водовідведення відповідно до потреб абонентів із можливістю нарощування потужностей							
1	Реконструкція системи водопостачання	Реконструкція водозабору Північно-Комишанської ділянки ХМТГ	Департамент міського господарства, МКП «ВУВКГ м. Херсона»	33 000,000	Місцевий бюджет, обласний бюджет, державний	до 31.12.2027	Кількість мешканців сел. Комишани забезпечених водопостачан-

		пошкодженого внаслідок бойових дій			бюджет, кошти міжнародних донорів		ням
2		Реконструкція Верхньоантонівського водозабору і водогону питної води до насосної станції № 2 в сщ. Антонівці, м.Херсон, пошкодженої внаслідок бойових дій	Департамент міського господарства, МКП «ВУВКГ м. Херсона»	54 000,000	Місцевий бюджет, обласний бюджет, державний бюджет, кошти міжнародних донорів	до 31.12.2026	Кількість абонентів підключених до водопостачання
3	Капітальний ремонт об'єктів водопостачання	Аварійно-відновлювальні роботи з ліквідації наслідків підтоплення водопровідної насосної станції № 6 (ВНС-6) м. Херсон, шляхом виконання капітального ремонту	Департамент міського господарства, МКП «ВУВКГ м. Херсона»	1 060,640	Місцевий бюджет, обласний бюджет, державний бюджет, кошти міжнародних донорів	до 31.12.2026	Готовність об'єкта, %
4		Аварійно-відновлювальні роботи з ліквідації наслідків підтоплення	Департамент міського господарства, МКП «ВУВКГ м. Херсона»	138 000,000	Місцевий бюджет, обласний бюджет, державний	до 31.12.2025	Готовність об'єкта, %

		головної насосної станції каналізації (ГНСК) м. Херсон, шляхом виконання капітального ремонту			бюджет, кошти міжнародних донорів		
5		Аварійно-відновлювальні роботи з ліквідації наслідків підтоплення свердловини № 3 (інв. № 20-437) м. Херсон, шляхом виконання капітального ремонту	Департамент міського господарства, МКП «ВУВКГ м. Херсона»	3944,270	Місцевий бюджет, обласний бюджет, державний бюджет, кошти міжнародних донорів	до 31.12.2026	Готовність об'єкта, %
6		Аварійно-відновлювальні роботи з ліквідації наслідків підтоплення свердловини № 2 (інв. № 20-226) м. Херсон, шляхом виконання капітального ремонту	Департамент міського господарства, МКП «ВУВКГ м. Херсона»	4 160,070	Місцевий бюджет, обласний бюджет, державний бюджет, кошти міжнародних донорів	до 31.12.2026	Готовність об'єкта, %
7		Аварійно-відновлювальні роботи з ліквідації наслідків	Департамент міського господарства, МКП «ВУВКГ	4 255,960	Місцевий бюджет, обласний бюджет,	до 31.12.2026	Готовність об'єкта, %

		підтоплення свердловини № 1 (інв. № 20-372) м. Херсон, шляхом виконання капітального ремонту	м. Херсона»		державний бюджет, кошти міжнародних донорів		
8	Капітальний ремонт каналізаційних об'єктів	Капітальний ремонт каналізаційної насосної станції № 3 у м. Херсоні, пошкодженої внаслідок підтоплення	Департамент міського господарства, МКП «ВУВКГ м. Херсона»	1 920,000	Місцевий бюджет, обласний бюджет, державний бюджет, кошти міжнародних донорів	до 31.12.2026	Готовність об'єкта, %
А.2.2. Гнучка, модульна, енергоефективна система теплозабезпечення житлового фонду							
1	Реконструкція котельнь	«Реконструкція котельні по вул. Івана Богуна, 95 в м. Херсоні із встановленням когенераційного обладнання»	Департамент міського господарства, КП «Херсон-теплоенерго»	62 790,432	Кошти міжнародних донорів	до 31.12.2025	Кількість виробленої електричної енергії
2		«Реконструкція котельні по вул. Володимира Великого, 36 в м. Херсоні із встановленням когенераційного обладнання»	Департамент міського господарства, КП «Херсон-теплоенерго»	65 522,616	Кошти міжнародних донорів	до 31.12.2025	

3		«Реконструкція котельні по Острівському шосе, 1 в м. Херсоні із встановленням когенераційного обладнання»	Департамент міського господарства, КП «Херсон-теплоенерго»	64 191,621	Кошти міжнародних донорів	до 31.12.2025	
4		«Реконструкція котельні по вул. Богородицькій, 115 в м. Херсоні із встановленням когенераційного обладнання»	Департамент міського господарства, КП «Херсон-теплоенерго»	40 328,046	Кошти міжнародних донорів	до 31.12.2025	
5		«Реконструкція котельні по вул. Гімназичній, 22 в м. Херсоні із встановленням когенераційного обладнання»	Департамент міського господарства, КП «Херсон-теплоенерго»	22 521,715	Кошти міжнародних донорів	до 31.12.2025	
6		«Реконструкція системи життєзабезпечення котельні із встановленням когенераційної установки в сел. Наддїпряньське м. Херсона»	Управління капітального будівництва, ГК «Тепло-техніка»	29 816,400	Кошти міжнародних донорів	до 31.12.2025	Кількість виробленої електричної енергії
7	Реконструкція теплових мереж	Реконструкція теплових мереж	Департамент міського	18 873,303	Місцевий бюджет,	до 31.12.2025	Протяжність реконструйова

		котельні по вул. Купецькій, 3 в м. Херсоні	господарства, КП «Херсон-теплоенерго»		кошти міжнародних донорів		них мереж
8		«Реконструкція теплових мереж котельні по вул. Івана Богуна, 95 в м. Херсоні Ділянки від котельні до ТК-130; від ТК-120 до ТК-8-1; від ТК-211 до ЦТП-22; від ТК-211 до ТК-214; від ТК-212/1 до ЦТП-21» (5 черг)	Департамент міського господарства, КП «Херсон-теплоенерго»	229 235,656	Субвенція коштів за рахунок Європейського інвестиційного банку	до 31.12.2026	
9	Реконструкція газових мереж	Реконструкція системи газопостачання села Садове	АТ «Херсонгаз»	27 400,000	державний бюджет, кошти міжнародних донорів, кошти підприємства	до 31.12.2027	Протяжність реконструйованих мереж
10		Реконструкція системи газопостачання мікрорайону «Нафтогавань»	АТ «Херсонгаз»	33 070,000	державний бюджет, кошти міжнародних донорів, кошти підприємства	до 31.12.2027	Протяжність реконструйованих мереж
11		Реконструкція системи газопостачання	АТ «Херсонгаз»	27 500,000	державний бюджет, кошти	до 31.12.2027	Протяжність реконструйованих мереж

	низького тиску приватного сектору «площі Корабельної»			міжнародних донорів, кошти підприємства		
12	Реконструкція системи газопостачання низького тиску приватного сектору нижньої частини «Кіндійки» (зона 1)	АТ «Херсонгаз»	19 700,000	державний бюджет, кошти міжнародних донорів, кошти підприємства	до 31.12.2027	Протяжність реконструйованих мереж
13	Реконструкція системи газопостачання низького тиску приватного сектору нижньої частини Кіндійки (зона 2)	АТ «Херсонгаз»	13 100,000	державний бюджет, кошти міжнародних донорів, кошти підприємства	до 31.12.2027	Протяжність реконструйованих мереж
14	Реконструкція системи газопостачання середнього та низького тисів с. Антонівка	АТ «Херсонгаз»	41 600,000	державний бюджет, кошти міжнародних донорів, кошти підприємства	до 31.12.2027	Протяжність реконструйованих мереж
15	Реконструкція системи газопостачання низького тиску приватного сектору двох вулиць «Східної околиці»	АТ «Херсонгаз»	2 900,000		до 31.12.2027	Протяжність реконструйованих мереж

		сел. Антонівка ХМТГ)					
16		Реконструкція системи газопостачання низького тиску приватного сектору верхньої частини «Східної околиці» (С-ще Антонівка ХМТГ)	АТ «Херсонгаз»	47 800,000	державний бюджет, кошти міжнародних донорів, кошти підприємства	до 31.12.2027	Протяжність реконструйованих мереж
17	Капітальний ремонт систем газопостачання	Капітальний ремонт системи газопостачання низького тиску приватного сектору центральної частини «Кіндійки»	АТ «Херсонгаз»	73 300,000	державний бюджет, кошти міжнародних донорів, кошти підприємства	до 31.12.2027	Протяжність відремонтованих мереж
А.2.3. Енергоефективне зовнішнє освітлення та світлофорне обладнання усієї території громади							
1	Відновлення та модернізація електромереж зовнішнього освітлення	Відновлення мереж зовнішнього освітлення із встановленням енергозберігаючих освітлювальних приладів	Департамент міського господарства, КП «Херсонміськвітло»	На стадії обрахунку	Місцевий бюджет, обласний бюджет, державний бюджет, кошти міжнародних донорів	до 31.12.2026	Освітлені та модернізовані магістральні вулиці громади, 34 км мереж та 151 розподільчий пункт
2	Реконструкція світлофорного господарства та	Відновлення світлофорних об'єктів та	Департамент міського господарства,	На стадії обрахунку	Місцевий бюджет, обласний	до 31.12.2026	Відновлені 46 світлофорних об'єкти та

	освітлення пішохідних переходів з використанням автономних джерел живлення	влаштування освітлення пішохідних переходів на вулицях з великим навантаженням транспорту	КП «Херсонміськ-світло»		бюджет, державний бюджет, кошти міжнародних донорів		освітлені пішохідні переходи
А.2.4. Відновлений на принципах енергоефективності житловий фонд громади							
1	Відновлення пошкоджених багатоквартирних житлових будинків шляхом нового будівництва, реконструкції та капітального ремонту	Розроблення програми відновлення пошкоджених внаслідок збройної агресії багатоквартирних житлових будинків	Департамент міського господарства	В межах програми	Місцевий бюджет, обласний бюджет, державний бюджет, кошти міжнародних донорів,	до 31.12.2026	Розроблена Програма
2		Розробка проектної документації для нового будівництва об'єктів житлової нерухомості	Управління капітального будівництва	В межах програми	Місцевий бюджет, обласний бюджет, державний бюджет, кошти міжнародних донорів	до 31.12.2027	Розроблені проекти
А.2.5. Відновлене дорожнє покриття та транспорт							
1	Відновлення дорожнього покриття	Капітальний ремонт міських автомобільних доріг	Департамент міського господарства	В межах програми розвитку дорожнього	Місцевий бюджет, обласний бюджет,	до 31.12.2027	Площа відновленого дорожнього покриття

				господарства м. Херсона на 2020-2025 роки	державний бюджет, кошти міжнародних донорів		
2	Оновлення парку комунального автотранспорту	Придбання нових низкопольних автобусів	Департамент міського господарства	В межах програми розвитку дорожнього господарства м. Херсона на 2020-2025 роки	Місцевий бюджет, обласний бюджет, державний бюджет, кошти міжнародних донорів	до 31.12.2027	Кількість придбаного автотранспорту

Напрямок В – ГРОМАДА ПРИВАБЛИВА ДЛЯ ЖИТТЯ ТА ІНВЕСТИЦІЙ

В.1. Інвестиційно приваблива територія громади

В.1.1 Актуалізована та відповідає розвитковому спрямуванню громади містобудівна документація

1	Розробка / актуалізація містобудівної документації орієнтованої на потреби післявоєнного відновлення громади	Розроблення комплексного плану просторового розвитку території громади	Департамент містобудування, архітектури та земельних ресурсів Херсонської міської ради	В межах програми	Місцевий бюджет	до 31.12.2026	Затверджена містобудівна документація
---	--	--	--	------------------	-----------------	---------------	---------------------------------------

В.1.2. Формування юридично чистих об'єктів (земельних ділянок) для організації індустріальних, наукових, аграрно-індустріальних парків

1	Проведення інвентаризації земельних ділянок	Інвентаризація земельних ділянок	Департамент містобудування, архітектури та	1 000,00	Місцевий бюджет	до 31.12.2026	Площа інвентаризованих ділянок
---	---	----------------------------------	--	----------	-----------------	---------------	--------------------------------

			земельних ресурсів Херсонської міської ради				
2	Формування переліку земельних ділянок	Розробка детальних планів територій	Департамент містобудування, архітектури та земельних ресурсів Херсонської міської ради	500,000	Місцевий бюджет	до 01.12.2027	Розроблені детальні плани
В.1.3. Ревіталізація промислових та портових зон на партнерських засадах (умовах державно-приватного партнерства)							
1	Розробка програми ревіталізації промислових зон міста Херсона	Розробка програми ревіталізації промислових зон міста Херсона	Департамент економіки та інвестицій	Не потребує	-	до 31.12.2026	Розроблена програма
В.1.4. Збереження історичного архітектурного середовища							
1	Оновлення історико-архітектурного опорного плану	Розроблення науково-проектної документації історико-архітектурний опорний план міста Херсона	Департамент містобудування, архітектури та земельних ресурсів Херсонської міської ради	500,000	Місцевий бюджет	до 31.12.2026	Затверджена науково-проектна документація
2	Збереження пам'яток культурної спадщини	Програма охорони та збереження культурної спадщини на території	Управління культури, Департамент містобудування, архітектури та	В межах програми	Місцевий бюджет, обласний бюджет, державний	до 31.12.2027	Виконання заходів програми

		Херсонської міської ТГ на 2025-2027 роки	земельних ресурсів		бюджет, кошти міжнародних донорів		
		Виконання ремонтно-реставраційних робіт у Шевченківському парку в м. Херсоні	Управління капітального будівництва ХМР	100 000,00	Місцевий бюджет, обласний бюджет, державний бюджет, кошти міжнародних донорів	до 31.12.2027	Реставрований об'єкт культурної спадщини
В.1.5. Ревіталізація прибережної зони річки Дніпро та річки Кошової							
1	Комплексна ревіталізація долин річок, які мають високий рівень урбанізації та екосистемний підхід	Розробка концепції створення набережної у місті Херсоні вздовж річки Дніпро від парку Слави до вул. Миру	Департамент економіки та інвестицій Департамент містобудування, архітектури та земельних ресурсів, Департамент правової політики та якості	Не потребує	-	до 31.12.2027	Розроблена програма
2		Розробка концепції створення набережної у місті Херсоні вздовж річки Дніпро від парку Слави до	Департамент економіки та інвестицій, Департамент містобудування, архітектури та	Не потребує	-	до 31.12.2027	Розроблена концепція

		просп. Незалежності	земельних ресурсів, Департамент правової політики та якості				
В.1.6. Сприяння розвитку підприємництва, підтримка бізнесу у секторі малого та середнього підприємництва							
1	Створення сприятливих умов для пріоритетного розвитку малого та середнього бізнесу	Створення сприятливих організаційних та інституційних умов для пріоритетного розвитку малого та середнього бізнесу шляхом удосконалення механізмів підтримки підприємницької діяльності, забезпечення доступу до інформаційно-консультаційних послуг, розширення можливостей фінансування та стимулювання самозайнятості населення. Скасування застарілих та	Департамент економіки та інвестицій, центр надання адміністративних послуг, Херсонський обласний центр зайнятості	Не потребує	-	до 31.12.2027	Кількість створених або підтриманих суб'єктів малого та середнього підприємництва

		<p>надмірних нормативних актів, що ускладнюють діяльність МСП, зменшення кількості дозвільних документів. Об'єднання підприємств для спільного використання інфраструктури, простору, логістики та ресурсів. Створення єдиного інформаційного порталу щодо відкриття бізнесу, законодавства, програм підтримки, маркетингу, тощо. Організація тренінгів, семінарів, майстер-класів з основ підприємництва, фінансів, управління. Залучення успішних підприємств до наставництва.</p>					
--	--	--	--	--	--	--	--

		Підтримка участі в міжнародних виставках і ярмарках, організація спільних презентацій.					
В.1.7. Відновлення та розвиток місцевого виробництва, переробки та зберігання сільськогосподарської продукції							
1.	Власна переробка та зберігання сільськогосподарської продукції	Створення умов для підвищення ефективності аграрного виробництва за рахунок відновлення та розвитку власних потужностей з переробки та зберігання сільськогосподарської продукції.	Департамент економіки та інвестицій, сільськогосподарські підприємства усіх форм власності	На стадії обрахунку	Обласний бюджет, державний бюджет, кошти міжнародних донорів, гранти, кошти міжнародних організацій	до 31.12.2027	Кількість відновлених та введених в експлуатацію об'єктів зі зберігання та переробки сільськогосподарської продукції
В.1.8. Сприяння створенню сільськогосподарських сімейних ферм, сільськогосподарської кооперації, кооперативів з обслуговування							
1.	Збільшення кількості сільськогосподарських сімейних ферм, кооперативів для обслуговування	Сприяння створенню та розвитку сільськогосподарських кооперативів і сімейних фермерських господарств	Департамент економіки та інвестицій, сільськогосподарські підприємства усіх форм власності	На стадії обрахунку	Обласний бюджет, державний бюджет, кошти міжнародних донорів, гранти, кошти	до 31.12.2027	Збільшення кількості сімейних ферм

		шляхом надання організаційно-правової та консультативної підтримки, удосконалення механізмів кооперації, а також розширення доступу до ринків збуту сільськогосподарської продукції.			міжнародних організацій		
В.2. Створення безбар'єрного простору							
В.2.1. Проведення в установленому порядку моніторингу та оцінки ступеня безбар'єрності об'єктів фізичного оточення і послуг для осіб з інвалідністю та інших маломобільних груп населення з урахуванням гендерного аспекту							
1	Проведення в установленому порядку моніторингу об'єктів фізичного оточення	Обстеження та оцінка ступеня безбар'єрності об'єктів фізичного оточення і послуг для осіб з інвалідністю	Виконавчі органи	Не потребує	-	до 31.12.2026	Інформацію про проведений моніторинг
В.2.2. Усі маршрути громадського транспорту забезпечені транспортними засобами, обладнаними для маломобільних груп населення							
1	Доступний громадський транспорт	Забезпечити використання низькопольного громадського транспорту та	Департамент міського господарства	На стадії обрахування	Місцевий бюджет, обласний бюджет, державний	до 31.12.2027	Кількість забезпеченого низькопольного транспорту

		автотранспорту для соціального таксі			бюджет, кошти міжнародних донорів		
В.2.3. Забезпечення доступності закладів охорони здоров'я, освіти та культури, об'єктів соціальної інфраструктури							
1	Створення безбар'єрного середовища в закладах освіти	Встановлення пандусів в: - ЗОШ I-III ступенів № 55; - спеціалізованій ЗОШ № 1	Виконавчі органи Херсонської міської ради	300,000	Місцевий бюджет, обласний бюджет, державний бюджет, кошти міжнародних донорів	до 31.12.2026	Встановлені пандуси
2	Створення безбар'єрного середовища в закладах охорони здоров'я	Встановлення пандусу в ФАП с. Степанівці	Управління охорони здоров'я	200,000	Місцевий бюджет, обласний бюджет, державний бюджет, кошти міжнародних донорів	до 31.12.2026	Встановлені пандуси

		Капітальний ремонт входу в поліклініку № 2 КНП «Херсонська міська клінічна лікарня ім. Є.Є. Карабелеша» з влаштуванням пандусу	Управління охорони здоров'я	На стадії обрахунку	Місцевий бюджет, обласний бюджет, державний бюджет, кошти міжнародних донорів	до 31.12.2026	
3	Створення безбар'єрного середовища в соціальних закладах	Встановлення пандусу в соціальному центрі матері та дитини в м. Херсоні	Управління соціальної політики	200,000	Місцевий бюджет, обласний бюджет, державний бюджет, кошти міжнародних донорів	до 31.12.2026	Встановлені пандуси
В.3. Відновлення об'єктів соціальної сфери							
В.3.1. Створення сучасного освітнього простору							
1	Реконструкція освітніх закладів з урахуванням вимог безбар'єрності	Реконструкція ЗОШ I-III ступенів № 41 у м. Херсоні	Управління капітального будівництва	200 000,00	Місцевий бюджет, обласний бюджет, державний бюджет, кошти міжнародних донорів	до 31.12.2026	Готовність об'єкта
2		Реконструкція Таврійського ліцею у м.Херсоні	Управління капітального будівництва	20 000,00		до 31.12.2026	
3		Реконструкція спеціалізованої	Управління капітального	14 640,00		до 31.12.2026	

		школи I-III ступенів № 24 із поглибленим вивченням математики, фізики та англійської мови	будівництва				
4		Реконструкція ліцею № 51 у м. Херсоні	Управління капітального будівництва	1 800,00		до 31.12.2026	
5		Реконструкція ліцею № 1 у м. Херсоні	Управління капітального будівництва	3 290,00		до 31.12.2026	
6		Реконструкція ліцею № 31 у м. Херсоні	Управління капітального будівництва	6 435,00		до 31.12.2026	
7		Реконструкція ліцею № 6 у м. Херсоні	Управління капітального будівництва	61 700,00		до 31.12.2026	
8		Реконструкція спеціалізованої школи I-III ступенів № 30 із поглибленим вивченням предметів природничо-математичного циклу та англійської мови у м. Херсоні	Управління капітального будівництва	310,000		до 31.12.2026	
9		Реконструкція фізико-технічного	Управління капітального	5 000,00		до 31.12.2026	

		ліцею у м. Херсоні	будівництва				
10		Реконструкція НВК «ДНЗ-спеціалізована школа з поглибленим вивченням англійської мови І ступеня- гімназія» № 56 у м. Херсоні	Управління капітального будівництва	32 000,00	Місцевий бюджет, обласний бюджет, державний бюджет, кошти міжнародних донорів	до 31.12.2027	Готовність об'єкта
11		Реконструкція гімназії № 16 з вивченням мов національних меншин у м. Херсоні	Управління капітального будівництва	886, 00	Місцевий бюджет, обласний бюджет, державний бюджет, кошти міжнародних донорів	до 31.12.2026	
12		Реконструкція ліцею № 52 у м.Херсоні	Управління капітального будівництва	135,00		до 31.12.2027	
13		Реконструкція ЗОШ І-ІІІ ступенів № 46 у м. Херсоні	Управління капітального будівництва	9 205,00		до 31.12.2027	
14	Капітальний ремонт освітніх закладів з урахуванням вимог безбар'єрності	Капітальний ремонт ЗДО № 5 у м. Херсоні	Управління капітального будівництва	9 000,00	Місцевий бюджет, обласний бюджет, державний бюджет, кошти міжнародних донорів	до 31.12.2027	Площа ремонту, м2
15		Капітальний ремонт ДНЗ- центр розвитку дитини № 20 «Пірамідка» у м. Херсоні	Управління капітального будівництва	6 000,00		до 31.12.2027	
16		Капітальний ремонт ЗДО № 44 у м.	Управління капітального	1 400,00		Місцевий бюджет,	

		Херсоні	будівництва		обласний бюджет, державний бюджет, кошти міжнародних донорів		
17		Капітальний ремонт ЗДО № 85 у м. Херсоні	Управління капітального будівництва	1 500,00		до 31.12.2027	
В.3.2. Створення сучасної мережі спортивних об'єктів та споруд							
1	Відновлення спортивних об'єктів	Реконструкція КЗ «Спортивний комбінат «Кристал»	Управління молоді та спорту	На стадії обрахунку	Місцевий бюджет, обласний бюджет, державний бюджет, кошти міжнародних донорів	до 31.12.2027	Готовність об'єкта
2	Спорт доступний для всіх	Розроблення програми популяризації здорового способу життя, фізичної культури та спорту	Управління молоді та спорту	Не потребує	Місцевий бюджет, обласний бюджет, державний бюджет, кошти міжнародних донорів	до 31.12.2026	Розроблена програма та заходи
3	Відновлення спортивних майданчиків на територіях освітніх закладів	Капітальний ремонт спортивних майданчиків на територіях освітніх закладів: - ЗОШ I-III ступенів № 53; - ЗОШ I-III ступенів № 45;	Управління освіти	На стадії обрахунку	Місцевий бюджет, обласний бюджет, державний бюджет, кошти міжнародних донорів	до 31.12.2027	Площа ремонту, м2

		- ЗОШ I-III ступенів № 51; - ЗОШ I-III ступенів № 50; - Таврійського ліцею					
В.3.3. Розбудова ЦНАПу							
1	Сучасний мультифункціональний ЦНАП	Розроблення проектної документації на об'єкт «Нове будівництво мультифункціонального ЦНАП у м. Херсоні» із врахуванням вимог ДБН В.2.2-40:2018 «Інклюзивність будівель та споруд»	Управління капітального будівництва	1200,000	Місцевий бюджет, обласний бюджет, державний бюджет, кошти міжнародних донорів	до 31.12.2026	Розроблена проектна документація
В.3.4. Безпечні та пристосовані для потреб громади медичні заклади							
1	Приведення закладів охорони здоров'я у відповідність до сучасних потреб	Комплексна міська програма розвитку та підтримки комунальних некомерційних підприємств галузі охорони здоров'я Херсонської міської ТГ на 2025-2027 роки	Управління охорони здоров'я	В межах програми	Місцевий бюджет, обласний бюджет, державний бюджет, кошти міжнародних донорів	до 31.12.2027	Виконання заходів програми

2	Відновлення закладів охорони здоров'я	Проведення капітальних ремонтів закладів охорони здоров'я, що постраждали внаслідок обстрілів: - ФАП в с. Зимівник; - амбулаторії в сел. Комишани; - поліклініки № 3 КНП «Херсонська міська клінічна лікарня ім. А . і О. Тропіних» - лікарні КНП «Херсонська міська клінічна лікарня ім. Є . Є. Карабелеша»; - лікарні КНП «Херсонська міська клінічна лікарня ім. О.С. Лучанського»	Управління охорони здоров'я	На стадії обрахунку	Місцевий бюджет, обласний бюджет, державний бюджет, кошти міжнародних донорів	до 31.12.2027	Площа ремонту, м2
3	Забезпечення мешканців громади послугами з реабілітації та психологічної підтримки	Створення Центру реабілітації на базі медичного закладу	Управління охорони здоров'я	На стадії обрахунку	Місцевий бюджет, обласний бюджет, державний бюджет, кошти міжнародних донорів	до 31.12.2027	Кількість осіб, що отримали допомогу

		Реконструкція частини приміщень пологового відділення КНП «Херсонська міська клінічна лікарня ім. А . і О. Тропіних» під психологічний центр та влаштування споруди подвійного призначення із властивостями ПРУ	Управління капітального будівництво	В межах програми	Місцевий бюджет, обласний бюджет, державний бюджет, кошти міжнародних донорів	до 31.12.2026	Кількість осіб, що отримали допомогу
В.3.5. Розвиток громадських просторів на базі закладів культури							
1	Відбудова будинків культури із облаштуванням сучасних громадських просторів	Розроблення проектної документації по об'єктам «Реконструкція будинку культури у селищі Комишани», «Реконструкція будинку культури у селищі Садове», «Реконструкція будинку культури у селищі Зеленівці»	Управління культури	4 500,000	Місцевий бюджет, обласний бюджет, державний бюджет, кошти міжнародних донорів	до 31.12.2026	Розроблена проектна документація
В.3.6. Доступне соціальне житло для фахівців, які необхідні громаді							
1	Будівництво житла	Розроблення проектної документації по	Управління капітального будівництва	1500,000	Місцевий бюджет, обласний	до 31.12.2026	Розроблена проектна документація

		об'єкту «Будівництво житлового будинку для фахівців бюджетних установ»			бюджет, державний бюджет, кошти міжнародних донорів		
В.3.7. Створення фонду соціального житла							
1	Капітальний ремонт приміщень	Капітальний ремонт гуртожитків по вул. Комкова, та Поповича.	Департамент міського господарства	На стадії обрахунку	Місцевий бюджет, обласний бюджет, державний бюджет, кошти міжнародних донорів	до 31.12.2027	Площа ремонту, м2
2	Будівництво соціального житла	Розроблення програми «Доступне житло»	Департамент міського господарства, управління соціальної політики	Не потребує	-	До 31.12.2026	Розроблена програма
В.4. Відновлення туристичного потенціалу							
1.	Створення туристично-інформаційного центру	Розроблення проєкту «Створення туристично-інформаційного центру»	Управління культури	Не потребує	-	до 31.12.2026	Розроблений проєкт
Напрямок С – Модернізована, технологічна, ресурсоефективна територія громади							
С 1. Створення сталої міської мобільності в громаді							
С.1.1. Розробка плану розвитку транспортної галузі території громади							

1	Створення сучасної та розвиненої транспортної інфраструктури міста	Програма розвитку міського пасажирського транспорту м. Херсона на 2018-2026 роки Міська програма розвитку електротранспорту в м. Херсоні на 2018-2032 роки	Департамент міського господарства	В межах програми	Місцевий бюджет, обласний бюджет, державний бюджет, кошти міжнародних донорів	до 31.12.2027	Виконані заходи Програми
2	Створення сучасної мережі майданчиків для паркування	Розроблення мережі майданчиків для паркування та Положення про паркувальну діяльність на території Херсонської міської територіальної громади	Департамент міського господарства, КП «Сервіс центр»	В межах програми	Місцевий бюджет, обласний бюджет, державний бюджет, кошти міжнародних донорів	до 31.12.2026	Розроблена мережа
С.1.2. Відновлення/ремонт вулиць і доріг та пішохідних доріжок							
1	Поліпшення транспортно-експлуатаційного стану автомобільних доріг, дорожньої інфраструктури	Програма розвитку дорожнього господарства м. Херсона на 2020-2025 роки	Департамент міського господарства	В межах програми	Місцевий бюджет, обласний бюджет, державний бюджет, кошти міжнародних донорів	до 31.12.2025	Виконані заходи Програми
2	Капітальний ремонт зливової каналізації	Програма розвитку дорожнього	Департамент міського	В межах програми	Місцевий бюджет,	до 31.12.2025	Виконані заходи

		господарства м. Херсона на 2020-2025 роки	господарства		обласний бюджет, державний бюджет, кошти міжнародних донорів		Програми
С.1.3. Розвиток велоінфраструктури							
1	Розвинена велосипедної інфраструктура громади	Розробка програми розвитку велосипедної інфраструктури громади	Департамент міського господарства	Не потребує	Місцевий бюджет, обласний бюджет, державний бюджет, кошти міжнародних донорів	до 31.12.2026	Розроблена програма
С.1.4. Формування сучасної системи громадського транспорту, енергетична незалежність							
1	Сучасний громадський транспорт	Придбання енергоефективних та низько-підлогових тролейбусів з автономним живленням, автобусів, зарядних станцій та обладнання для експлуатаційного утримання	Департамент міського господарства	На стадії обрахування	Місцевий бюджет, обласний бюджет, державний бюджет, кошти міжнародних донорів	до 31.12.2026	Кількість тролейбусів та автобусів
2	Створення сучасної мережі зупинок	Розроблення концепції створення та розміщення	Департамент міського господарства	Не потребує	-	31.12.2026	Розроблена концепція, відновлені

		мережі зупинок					зруйновані зупинки громадського транспорту
3	Створення мережі міських/приміських автобусних та тролейбусних маршрутів загального користування	Розроблення мережі маршрутів	Департамент міського господарства	Не потребує	-	31.12.2026	Створена мережа
С.1.5. Реконструйовані мости на території громади							
1	Технічне обстеження мостів	Проведення обстеження 11 мостів на території громади	Департамент міського господарства	На стадії обрахунку	Місцевий бюджет, обласний бюджет, державний бюджет, кошти міжнародних донорів	до 31.12.2026	Кількість технічних звітів про стан конструкцій
2	Реконструкція мостів	Розроблення проектної документації для об'єкту «Реконструкція автомобільного мосту через р. Кошову»	Департамент міського господарства	2 000,000	Місцевий бюджет, обласний бюджет, державний бюджет, кошти міжнародних донорів	до 31.12.2026	Розроблена проектна документація
С.1.6. Розбудова інфраструктури інформатизації							
1	Розвиток ширококутного доступу до мережі Інтернет у населених пунктах	Підключення до ширококутного інтернету адміністративних	Оператори, провайдери телекомунікаційних послуг	Не потребує	-	до 31.12.2026	Забезпечення підключення до ширококутного

	громади	будівель у населених пунктах громади	інтернет-зв'язку				вого інтернету
		Підключення до широкопугового інтернету закладів соціальної інфраструктури у населених пунктах громади	Оператори, провайдери телекомунікаційних послуг інтернет-зв'язку	Не потребує	-	до 31.12.2026	
2	Організація безкоштовних публічних Wi-Fi зон	Забезпечення ЦНАП безкоштовним публічним Wi-Fi покриттям	Департамент адміністративних послуг ХМР, департамент інформаційних технологій	300,00	Місцевий бюджет, кошти міжнародних донорів	до 31.12.2025	Забезпечення якісного Wi-Fi покриття
С2. Екологічно дружна громада							
С 2.1. Забезпечення сортування ТПВ на території громади							
1	Покращення системи збору та утилізації відходів	Встановлення додаткових контейнерів для сортування сміття	Департамент міського господарства, КП «Екополіс»	13 080,000	Місцевий бюджет, обласний бюджет,	до 31.12.2025	Кількість придбаних контейнерів
2		Встановлення сортувальної лінії на території ПТВ	Департамент міського господарства, КП «Екополіс»	10 000,00	державний бюджет, кошти міжнародних донорів	до 31.12.2026	Встановлена сортувальна лінія
3	Сучасне управління побутовими відходами та підвищення ефективності впровадження сучасних методів та технологій	Розробка місцевого плану управління відходами	Департамент міського господарства, КП «Екополіс»	Не потребує	-	до 31.12.2026	Розроблена Програма

	управління побутовими відходами						
С 2.2. Усі мікрорайони громади забезпечені зеленими зонами							
1	Осучаснення рекреаційних зон міста	Будівництво ландшафтного парку в Таврійському мікрорайоні	Департамент міського господарства, КП «Парки Херсона»	В межах програми	Місцевий бюджет, обласний бюджет, державний бюджет, кошти міжнародних донорів	до 31.12.2027	Площа збудованих, реконструйованих рекреаційних зон
2		Реконструкція парку Шуменський	Департамент міського господарства, КП «Парки Херсона»			до 31.12.2027	
3		Будівництво меморіального комплексу «Бузковий гай»	Департамент міського господарства, КП «Парки Херсона»			до 31.12.2027	
4		Реконструкція парку «Херсонська фортеця»	Департамент міського господарства, КП «Парки Херсона»	В межах програми	Місцевий бюджет, обласний бюджет, державний бюджет, кошти міжнародних донорів	до 31.12.2027	
С 2.3. Безпечні екологічні пляжні зони							
1	Облаштування місць відпочинку біля водойм	Благоустрій території існуючих пляжів	Департамент міського господарства,	В межах програми	Місцевий бюджет, обласний	до 31.12.2027	Площа облаштованих місць

			МКП «Гарантія»		бюджет, державний бюджет, кошти міжнародних донорів		відпочинку, м2
С 2.4. Відновлення та підтримка в належному стані річок, озер та ставків на території громади							
1	Відновлені водні об'єкти на території громади	Розроблення інвестиційних проектів з відновлення та підтримки в належному стані річок, озер та ставків громади	Департамент міського господарства	На стадії обрахування	Місцевий бюджет, обласний бюджет, державний бюджет, кошти міжнародних донорів	до 31.12.2027	Забезпечення утримання в належному стані водних об'єктів
С 2.5. Припинення руйнації берегової лінії в межах територіальної громади							
1	Захист берегів річок від руйнувань	Розроблення інвестиційних проектів з укріплення берегової лінії	Департамент міського господарства	На стадії обрахування	Місцевий бюджет, обласний бюджет, державний бюджет, кошти міжнародних донорів	до 31.12.2027	Забезпечення утримання в належному стані водних об'єктів
С 2.6. Відновлення, збереження і раціональне використання природоохоронних територій							
1	Забезпечення додержання вимог щодо охорони територій та об'єктів природо-заповідного фонду	Покладення на КП «Парки Херсона» обов'язків щодо охорони ботанічних пам'яток природи «Дуб черешчатий» (вул.	Департамент міського господарства	На стадії обрахунку	Місцевий бюджет, обласний бюджет, державний бюджет, кошти міжнародних	до 31.12.2027	Передача під охорону КП «Парки Херсона» з оформленням охоронного зобо-

		Преображенська, 31), «Дуб черешчатий» (Шевченківський парк), парку-пам'ятки природи садово-паркового мистецтва «Казенний сад» (вул. Полтавська, 89) з оформленням охоронного зобов'язання в установленому ЗУ «Про природно-заповідний фонд України» порядку; - виготовлення та встановлення інформаційно-охоронних знаків, встановленого наказом Міністерства захисту довкілля та природних ресурсів України від 29.03.1994 № 30 зразка.			донорів		в'язання, виготовлені та встановлені інформаційно-охоронні знаки
2		Розроблення проекту землеустрою щодо	Департамент міського господарства	На стадії обрахунку	Місцевий бюджет, обласний	до 31.12.2027	Розробленні проект землеустрою

		організації і встановлення меж території парку-пам'ятки садово-паркового мистецтва місцевого значення «Казенний сад» та проекту утримання і реконструкції парку-пам'ятки садово-паркового мистецтва місцевого значення «Казенний сад»			бюджет, державний бюджет, кошти міжнародних донорів		щодо організації і встановлення меж території парку-пам'ятки садово-паркового мистецтва місцевого значення «Казенний сад» та проект утримання і реконструкції парку-пам'ятки садово-паркового мистецтва місцевого значення «Казенний сад»
3	Забезпечення відновлення та реконструкції полезахисних лісових смуг для захисту ґрунтів від ерозії та пилових бур	Відновлення полезахисних ліосмуг та інших захисних насаджень	Департамент міського господарства, власники, орендарі та користувачі земельних ділянок, на яких	Значення потребує уточнення та розрахунку	Кошти міжнародних донорів, інші кошти не заборонені законодавством	до 31.12.2027	Площа відновлених та реконструйованих полезахисних смуг

			розташовані полезахисні лісові смуги				
4	Запобігання забруднення водоносних горизонтів	Проведення інвентаризації безхазяйних свердловин	Департамент міського господарства	Значення потребує уточнення та розрахунку	Місцевий бюджет, обласний бюджет, державний бюджет, кошти міжнародних донорів	до 31.12.2026	Звіт про проведення інвентаризації
С3. Енерго- та ресурсо ефективна комунальна інфраструктура							
С 3.1. Ресурсоефективне водопостачання та водовідведення							
1	Створення умов для забезпечення споживачів достатньою кількістю води гарантованої якості та сталий розвиток водопровідно- каналізаційного господарства	Програма ефективної роботи та розвитку водопровідно- каналізаційного господарства Херсонської міської ТГ на 2021-2025 роки (зі змінами)	Департамент міського господарства МКП «ВУВКГ м. Херсона»	В межах програми	Місцевий бюджет, обласний бюджет, державний бюджет, кошти міжнародних донорів	до 31.12.2025	Виконані заходи програми
2	Енергонезалежність об'єктів водопровідно- каналізаційного господарства	Будівництво сонячної електростанції на території ВНС-4 в місті Херсоні	Департамент міського господарства МКП «ВУВКГ м. Херсона»	На стадії обрахування	Місцевий бюджет, обласний бюджет, державний бюджет, кошти міжнародних донорів	до 31.12.2027	Кількість встановленог о обладнання
		Будівництво	Департамент	На стадії	Місцевий	до	Кількість

		сонячної електростанції на території ВНС-3 в місті Херсоні	міського господарства МКП «ВУВКГ м. Херсона»	обрахування	бюджет, обласний бюджет, державний бюджет, кошти міжнародних донорів	31.12.2027	встановленого обладнання
		Будівництво сонячної електростанції на території міських очисних споруд каналізації м. Херсона	Департамент міського господарства МКП «ВУВКГ м. Херсона»	43 000,000	Місцевий бюджет, обласний бюджет, державний бюджет, кошти міжнародних донорів	до 31.12.2027	Кількість встановленого обладнання
3	Реконструкція водопровідних мереж на території старостинських округів	Підпрограма фінансової підтримки комунальних підприємств старостинських округів Херсонської міської територіальної громади на 2022 – 2026 роки, що є складовою Комплексної Програми сталої роботи житлово-комунального господарства	Департамент міського господарства КП «Наддніпрянка» КП «Теплокомунгосп» КП «Три кринички» КП «Господар»	В межах програми	Місцевий бюджет, обласний бюджет, державний бюджет, кошти міжнародних донорів	до 31.12.2026	Протяжність реконструйованих мереж

		Херсонської міської територіальної громади на 2022-2026 роки					
4	Реконструкція очисних споруд міста Херсона	Розроблення проектно-вишукувальної документації по об'єкту «Реконструкція очисних споруд міста Херсона»	Департамент міського господарства МКП «ВУВКГ м. Херсона»	20 000,000	Місцевий бюджет, обласний бюджет, державний бюджет, кошти міжнародних донорів	до 31.12.2027	Розроблена проектно-вишукувальна документація
5	Реконструкція та капітальний ремонт каналізаційних мереж у Херсонській ТГ	Реконструкція та капітальний ремонт каналізаційних мереж, самопливних колекторів, що потребують відновлення	Департамент міського господарства МКП «ВУВКГ м. Херсона»	119 000,00	Місцевий бюджет, обласний бюджет, державний бюджет, кошти міжнародних донорів	до 31.12.2027	Протяж-ність відновлених каналізаційних мереж
С 3.2. Ресурсоефективне теплопостачання							
1	Створення умов для забезпечення споживачів послугами з теплопостачання гарантованої якості, надійність функціонування об'єктів теплопостачання	Комплексна програма сталої роботи житлово-комунального господарства Херсонської міської ТГ на 2022-2026 роки (зі змінами)	Департамент міського господарства	В межах програми	Місцевий бюджет, обласний бюджет, державний бюджет, кошти міжнародних донорів	до 31.12.2026	Виконані заходи програми
С 3.3 Альтернативне енергозабезпечення комунальних закладів та підприємств							

1	Зміцнення енергонезалежності громади	План дій сталого енергетичного розвитку і клімату до 2030 року міста Херсона	Департамент міського господарства	В межах Плану	Бюджет ХМТГ, обласний бюджет, державний бюджет, кошти міжнародних донорів	до 31.12.2027	Виконання заходів Плану дій
2	Впровадження системи енергоменеджменту, що допоможе підвищити ефективність використання ресурсів	Розроблення Програми енергозбереження та енергоефективності Херсонської міської територіальної громади	Департамент міського господарства, управління освіти, управління охорони здоров'я	Не потребує	-	до 31.12.2026	Розроблена програма
3		Проведення енергоаудиту для підприємств та закладів комунальної форми власності.	Департамент міського господарства, управління освіти, управління охорони здоров'я	На стадії обрахунку	Бюджет ХМТГ, обласний бюджет, державний бюджет, кошти міжнародних донорів	до 31.12.2026	Кількість звітів з енергоаудиту 3

